

FIETSEN



IN HET PADERBORNER LAND

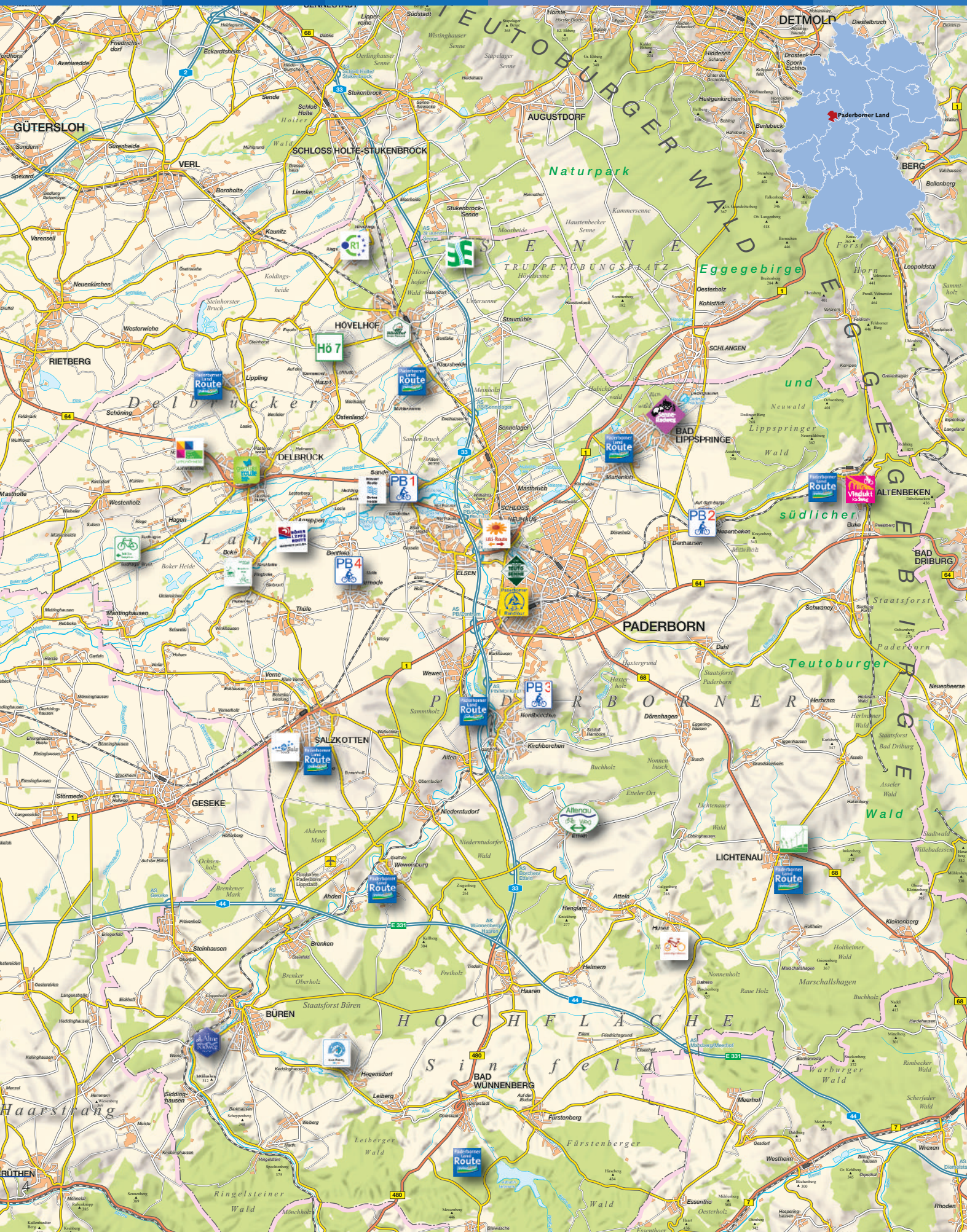


Land
Paderborner
Wir sind Westfalen!

Welkom in het Paderborner Land



Fietsroutes in het Paderborner Land



Inhoudsopgave

Regionale fietsroutes p. 6 – p. 17



Lokale fietsroutes p. 18 – p. 41



Interregionale fietsroutes p. 42 – p. 49



Literatuur en kaarten p. 50 – p. 51

Reistips p. 52

Colofon p. 53

Wij wensen u avontuurlijke dagen toe in het zuiden van de vakantie regio Teutoburgerwoud.

TEUTOBURGERWALD



Land Paderborner

Wir sind Westfalen!

Kreis Paderborn | Wirtschaft & Tourismus

Touristikzentrale Paderborner Land

Königstraße 16, 33142 Büren

Tel. +49 05251 308-8111

info@paderborner-land.de

www.paderborner-land.nl

Paderborner Land Route



Lengte: ca. 250 km



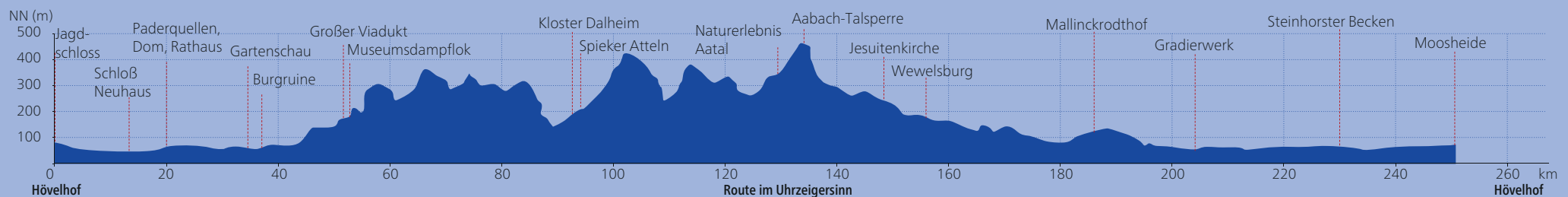
U fietst door prachtige landschappen; het heidegebied Senne met de Emsbronnen, de groene bossen van het Eggegebirge, de karsthoogvlakte van Paderborn en de uitlopers van het noordelijke Sauerland met de grote Aabachstuwdam en het laagland van de Lippe met haar typische kanalen. Tijdens deze afwisselende fietstocht, rijdt u steeds weer langs rivieren, beken en bronnen. Naast de Ems, Lippe, Heder, Afte en Alme

loopt het verloop van de rondweg ook langs de Pader, de kortste rivier in Duitsland. De Paderborner Land Route loopt bijna uitsluitend via afgezonderde fietspaden direct naar de steden en gemeenten in het Paderborner Land. Met hun typische charme lokken de gezellige cafés en restaurants met hun plaatselijke specialiteiten zoals brood, bier, asperges, wild, aardbeien, banketspecialiteiten en nog veel meer.



Rondweg door het Paderborner Land

De populaire Paderborner Land Route verbindt met een lengte van 250 km de cultuur-historische en natuurlijke bezienswaardigheden van het Paderborner Land. Het imposante kloostercomplex Dalheim, de unieke Wewelsburcht, de voormalige prinsbisschoppelijke residentie slot Neuhaus, het raadhuis in Paderborn uit de wezerrenaissance, de barokke Jezüietenkerk met het Jezüietencollege in Büren of de grootste kalkstenen brug van Europa, het spoorwegviaduct in Altenbeken.



www.paderbornerlandroute.de



Kreis Paderborn | Wirtschaft & Tourismus
 Touristikzentrale Paderborner Land
 Königstraße 16, 33142 Büren
 Tel. +49 5251 308-8111
 info@paderborner-land.de
 www.paderborner-land.nl

Auen-Radweg



Lengte: ca. 45 km



Rondom het water

Het zuiden van het Paderborner Land is zeer veelzijdig en in cultuurhistorisch opzicht bijzonder interessant. Hier ontstond het idee een rondweg te maken langs de vele mooie rivierdalen. Ook voor minder getrainde fietsers is deze route makkelijk in één dag te fietsen.

De Auen-fietsweg loopt door de pittoreske beekdalletjes van de Aabach, de Afte, de Alme, de Nette en de Lühlingsbach. De route wordt verrijkt door natuurlijke en cultuurhistorische stops rondom het thema water. De Aabach-stuwdam als het grootste drinkwaterreservoir van de regio, Kneipp-tuinen in het Aatal, watervogels bij „Rückhaltebecken Keddinghausen“, historische watermolens in Büren, langs wateren en vloeivelden, graslanden en Kalkschwemmkegel zijn een aantal toeristische attracties direct langs de route.

Tijdens de rondweg fietst u grotendeels op geasfalteerde fiets- en veldwegen; soms op onverharde boswegen.

Wij raden u aan de route met de klok mee te volgen. Deze is dan ook geschikt voor gezinnen.



Aabach-stuwdam, Bad Wünnenberg

De Aabach-stuwdam is een drinkwaterreservoir waaruit en kwart miljoen mensen hun drinkwater ontvangen. Ze is omgeven door een prachtig bos. Om het stuwmeer heen loopt een 9 km lange rondweg, die zeer geschikt is om te fietsen.

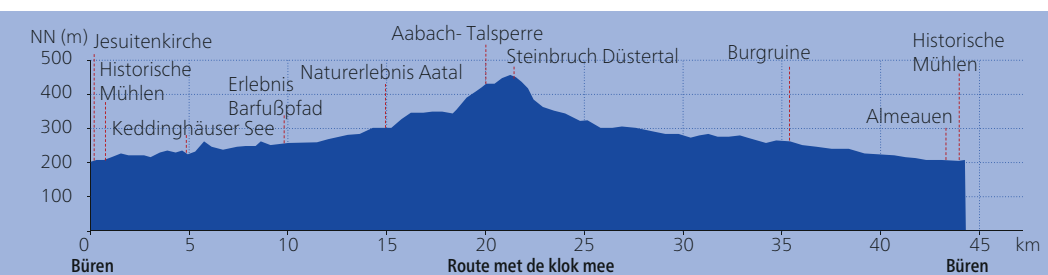
Almeauen, Büren

De schilderachtige vlaktes van rivier de Alme, de Almeauen, in hartje Büren zijn vooral voor kinderen een paradijs in de vrije natuur. Een mountainbikeparcours, speeltuinen en een reusachtige hangbrug over de Alme zijn een paar hoogtepunten waar jong en oud zich kunnen uitleven. Vooral voor gezinnen vormen de Almeauen een leuke bestemming.



Jezuïetenkerk, Büren

De Jezuïetenkerk is een in Westfalen unieke barokkerk, die in het jaar 1773 door de Jezuïetenorde in de buurt van het Jezuïetencollege voltooid werd. Hier was o.a. ook de grote Westfaalse bouwmeester Johann Conrad Schlaun werkzaam.



Stadt Büren
Tourist-Information
Königstraße 16, 33142 Büren
Tel. +49 2951 970204
info@bueren.de
www.radfahren-in-bueren.de

Bad Wünnenberg Touristik GmbH
„KuGA“ Im Aatal 1, 33181 Bad Wünnenberg
Tel. +49 2953 9988-0
info@bad-wuennenberg-touristik.de
www.bad-wuennenberg.de

Altenau-Radweg



Lengte: ca. 28 km



Van bron tot monding

Fietsen over het Altenaufietspad is meer dan een sportieve bezigheid. Onderweg maakt u kennis met een van de mooiste dalen van het Paderborner Land: het Altenautal. Veel hunebedden getuigen van de bijna 5000 jaar oude vestinggeschiedenis van dit idyllische dal.

Fietsen over de Altenau-fietsweg betekent kennis maken met geschiedenis, architectuur, patriarchale kerken en vakwerkmantiek. Het dal van de Altenau biedt steengeworden historie. Ook de moeite waard is een uitstapje naar het stuwmeer in Lichtenau-Husen of naar het ca. 2,5 km verwijderde imponerende kloostercomplex Dalheim.

Wanneer u het kleine riviertje Altenau vanaf de bron in Lichtenau-Blankenrode tot aan de monding in de Alme bij Nordborcheln volgt, beleeft u onderweg de betoverende charme van het schilderachtige Altenautal, midden in de ongerepte natuur. Gastvrije restaurants en cafés en andere faciliteiten bevinden zich direct langs de weg.

De Altenau-Radweg is geschikt voor gezinnen.



Recreatieplas Altenautal, Lichtenau

Puur natuur – ingebed in het bos en grasland van het idyllische Altenautal, ligt aan de rand van Atteln de in 2005 geopende recreatieplas Altenautal. Vooral in de zomermaanden kunnen grote en kleine bezoekers heerlijk afkoelen in een natuurlijke omgeving.

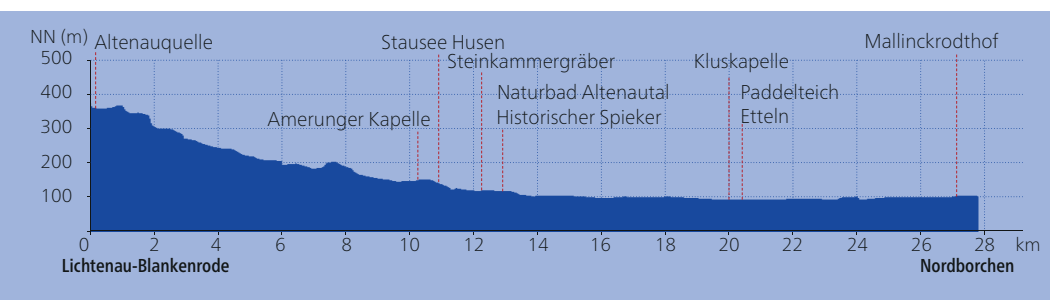
Spieker, Lichtenau

De Spieker, gebouwd in 1588, is een gerestaureerd vakwerkhuis uit de wezerrenaissance en staat in het dorp Atteln. Talrijke rozetten op de borstweringssplaten sieren dit prachtige bouwwerk, dat ooit als ambtshuis diende.



Mallinckrothof, Borcheln

De in Nordborcheln gelegen Mallinckrothof werd in 1684/86 gebouwd. Het voormalige vakwerkgebouw is omringd door een gracht. Het schilderachtige ensemble is omgeven door tuinen en plantsoenen. Met een biertuin, restaurant en e-bike oplaadpunt is het Mallinckrothof een heerlijke plek voor een gezellige pauze.



Gemeindeverwaltung Borcheln

Unter der Burg 1, 33178 Borcheln
Tel. +49 5251 38880
info@borcheln.de
www.borcheln.de

Touristik-Information Lichtenau

Lange Straße 39, 33165 Lichtenau
Tel. +49 5295 8980
tourist@lichtenau.de
www.lichtenau-erleben.de

Alme-Radweg



Lengte: ca. 68 km




Van Sauerland naar de oude keizerstad

Veel fietsers vinden de Alme-Radweg één van de mooiste fietsroutes van Noordrijn-Westfalen. Hij loopt van Brilon door Sauerland langs de rivier de Alme naar de oude keizer- en bisschopsstad Paderborn. Fietsers kunnen vanaf de bron in de Brilonse wijk Alme gemoedelijk langs de rivier fietsen tot aan de uitmonding in de Lippe bij slot Neuhaus.

Startpunt van de fietstocht is het raadhuis in het centrum van de oude Hansestad Brilon. Vanaf hier is het nog enkele kilometers naar de bronnen van de rivier. Vanaf de Multhäuper Hammer vervolgt u uw route over de mooie bosweg aan de linkerkant van de Alme. U fietst langs de wijken Ringelstein, Harth, Siddinghausen en Weine naar de stad Büren met zijn barokke Jezuitenkerk.

De volgende plaatsen zijn Brenken en Ahden, daarna volgt Wewelsburg met de gelijknamige, imposante burcht, gelegen hoog boven het Almedal. Via Niederntudorf en Alfen loopt de fietsroute naar Borchén en daarna bereikt u al snel de stadsgrens van Paderborn. Nu bevindt u zich op steenworp afstand van de baroktuin van slot Neuhaus, het eindpunt van de Alme-fietsroute.



Almebron

Het idyllische Mühldal met de Almebronnen heeft een bijzondere landschappelijke schoonheid en staat onder natuurbescherming. Het bronbekken van de Alme ligt niet ver van de gelijknamige plaats. De bron ligt 325 m boven NN en stort 400 liter per seconde uit.

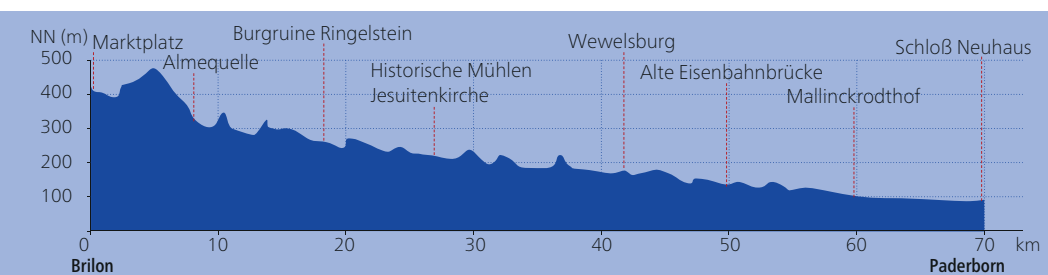
Molens in Büren

De 750 jaar oude Middelmolen is het oudste bouwwerk in Büren. De voormalige steenmolen herbergt tegenwoordig een interactief museum. In de Nedermolen vinden tegenwoordig een groot aantal culturele evenementen plaats. De uitvoerig gerestaureerde molen is met zijn unieke sfeer een perfecte plek voor een onvergetelijke avond.



Slot Neuhaus, Paderborn

De voormalige residentie van de prinsbisschop van Paderborn geldt als één van de belangrijkste gebouwen in de stijl van de wezerrenaissance. Het in de zestiende eeuw voltooide waterslot is omgeven door een prachtige baroktuin.



Kreis Paderborn | Wirtschaft & Tourismus
Touristikzentrale Paderborner Land

Königstraße 16, 33142 Büren
Tel. +49 5251 308-8111
info@paderborner-land.de
www.paderborner-land.nl

Genussroute



Lengte: ca. 80 km



Historisch, culinair, natuurlijk – hier beleeft u meer!

Natuur en cultuur, gecombineerd met de Westfaalse gastvrijheid, staan tijdens deze rondweg met haar talrijke bezichtigingsmogelijkheden centraal. De „Geniet-route“ verbindt de steden Delbrück en Rietberg met elkaar en loopt langs talrijke bezienswaardigheden. Niet alleen de historische kerkplaats in Delbrück met de scheve kerktoren, die van heinde en ver te zien is; maar ook „das gastliche Dorf“, een ensemble met boerderijen waar u ontspannen kunt vertoeven. Ook de Romeinse nederzetting in Anreppen is de moeite waard voor een stop.

Ook bijzonder is een bezoek aan het grootste door mensenhanden geschapen beschermd natuurgebied in NRW, het Steinhorster Becken, waar u over de dijk kunt fietsen. Natuurlijk mogen de historische stadskern van Rietberg, met zijn talrijke vakwerkhuisen, de tuinbouwtentoonstelling en het recreatiegebied Mastholter See niet ontbreken.

De tocht is 80 km lang en kan ook in twee dagen gefietst worden.

Onderweg nodigen boerencafé 's en restaurants u uit voor een korte pauze. Geniet van de plaatselijke specialiteiten, zoals asperges, „Knochenschinken“ en vers gebakken brood uit de steenoven. De plaatselijke gastronomie biedt typische Westfaalse seizoengerechten aan.



Boker-Heide-kanaal

Het Boker-Heide-kanaal is een 32 kilometer lang historisch irrigatiecomplex. In 1850 werd er met de bouw gestart. Men wilde het voormalige heidegebied middels gecontroleerde overstromingen vruchtbaar maken. De met bomen omzoomde paden langs de waterloop zijn ideaal voor wandelingen en fietstochten.

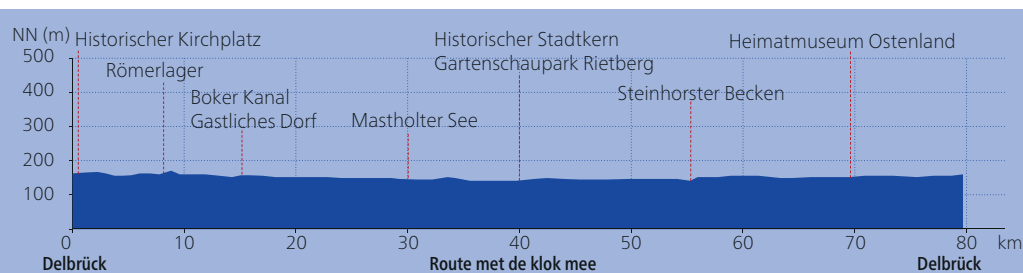
Historische stadskern en tuinpark Rietberg

Rietberg heeft zijn charme en de benaming „Stadt der schönen Giebel“ te danken aan de talrijke liefdevol gerestaureerde vakwerkhuisen in de historische stadskern. Met de nabijgelegen natuureservaten en het tuinpark Rietberg biedt de stad een bijzonder park- en vrijetijdsbelevens.



Natuureservaat Steinhorster Becken

Dit natuureservaat met 82 ha omvang geldt als het grootste door mensenhanden geschapen biotoop van Noordrijn-Westfalen en vormt een mozaïek van watervlaktes, eilanden en moerassen, gelegen aan beide kanten van de Ems. In dit gebied bevinden zich vooral veel verschillende soorten waadvogels en eenden die op zoek zijn naar een plek om te rusten en te eten.



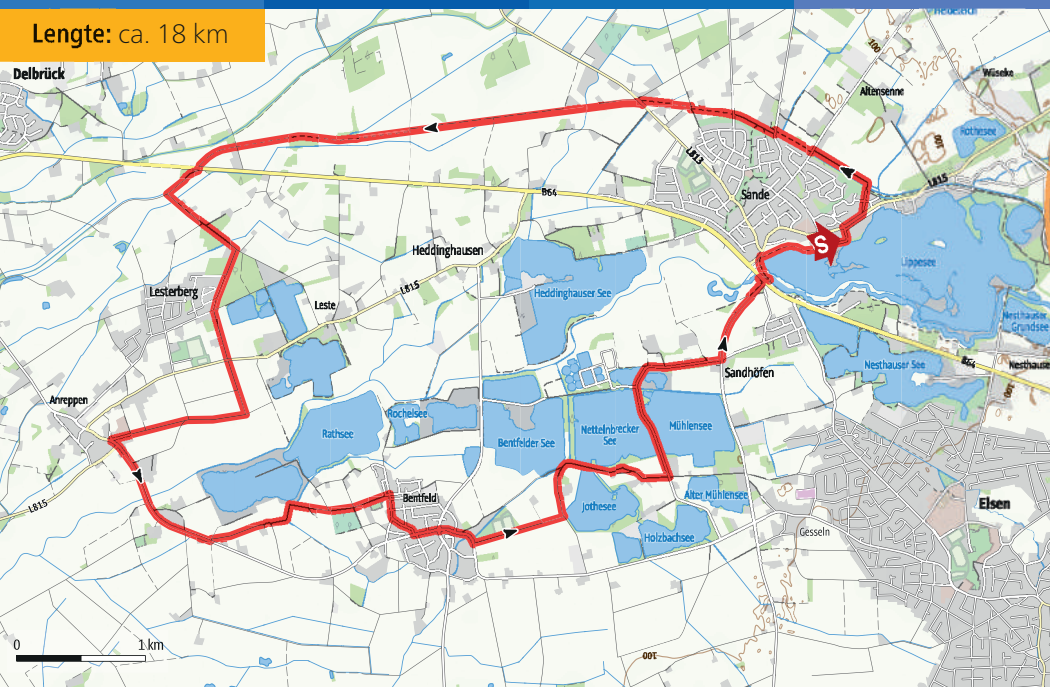
Stadt Delbrück

Lange Str. 45, 33129 Delbrück
Tel. +49 5250 996116
tourist@delbrueck.de
www.delbrueck.de

WasserRoute Paderborn/Delbrück



Lengte: ca. 18 km



Het koele water achterna

Zonder stijgingen en verkeersarm – dat zijn twee fijne pluspunten die typerend zijn voor deze waterroute. Deze 18 kilometer lange route is dan ook zeer geschikt als gezellige fietstocht voor het hele gezin.

De hoogtepunten van de route zijn bij uitstek de “waterplekjes” die onderweg steeds opnieuw mooie pauzemomenten bieden. Want zoals de naam van de route al verradt, draait hier alles om het verfrissende element water. De waterrijke plekjes langs de route zijn de Lippesee, het Bokerkanaal met zijn oude dammen en het Rothebach-aquaduct, het waterwerk Boker Heide, de recreatieplassen bij Bentfeld en de Paderborner zuiveringsinstallatie. Natuurlijk hoort ook de Lippe zelf, de langste rivier van Noordrijn-Westfalen, bij dit rijtje. Zonder de Lippe zouden de meeste wateren langs de route niet eens bestaan.

En ook nog even dit: ondanks dat de waterroute met zijn 18 kilometer niet extreem lang is, doet u er toch goed aan om een eigen lunch mee te nemen. Ongeveer halverwege de route vindt u een mooi plekje bij het waterwerk Boker Heide voor een gezellige picknick. Ook bij het startpunt, het Dorfplatz in Sande, is er leuk picknickplekje met een speeltuin en een openbaar toilet.



Lippesee

Met een wateroppervlakte van ruim 100 ha is de Lippesee het grootste meer van de regio. Het recreatieaanbod is enorm. “Waterratten” kunnen zich vermaken met zeilen, surfen, waterfietsen en zelfs waterskiën. Mensen die liever vaste grond onder hun voeten hebben kunnen genieten van het strand, de speeltuinen en het aantrekkelijke gastronomische aanbod.

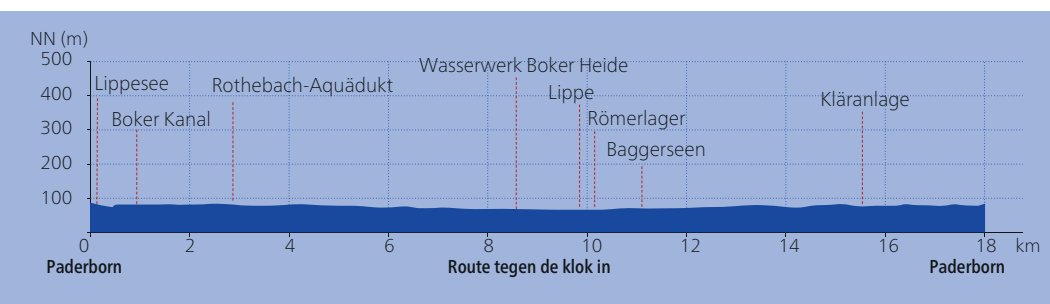
Boker-Heide-Kanal

Het Boker-Heide-kanaal is een 32 kilometer lang historisch irrigatiecomplex. In 1850 werd er met de bouw gestart. Men wilde het voormalige heidegebied middels gecontroleerde overstromingen vruchtbaar maken. De met bomen omzoomde paden langs de waterloop zijn ideaal voor wandelingen en fietstochten.



Waterwerk Boker Heide

Uit het waterwerk Boker Heide wordt uit drie horizontale filterbronnen drinkwater gewonnen. Hoe deze waterwinning middels een ondergronds systeem precies in zijn werk gaat, ontdekt u bij 16 informatietafels langs het “drinkwatereducatiepad”, dat vlak naast het waterwerk ligt. Hier vindt u tevens een mooi picknickplekje.

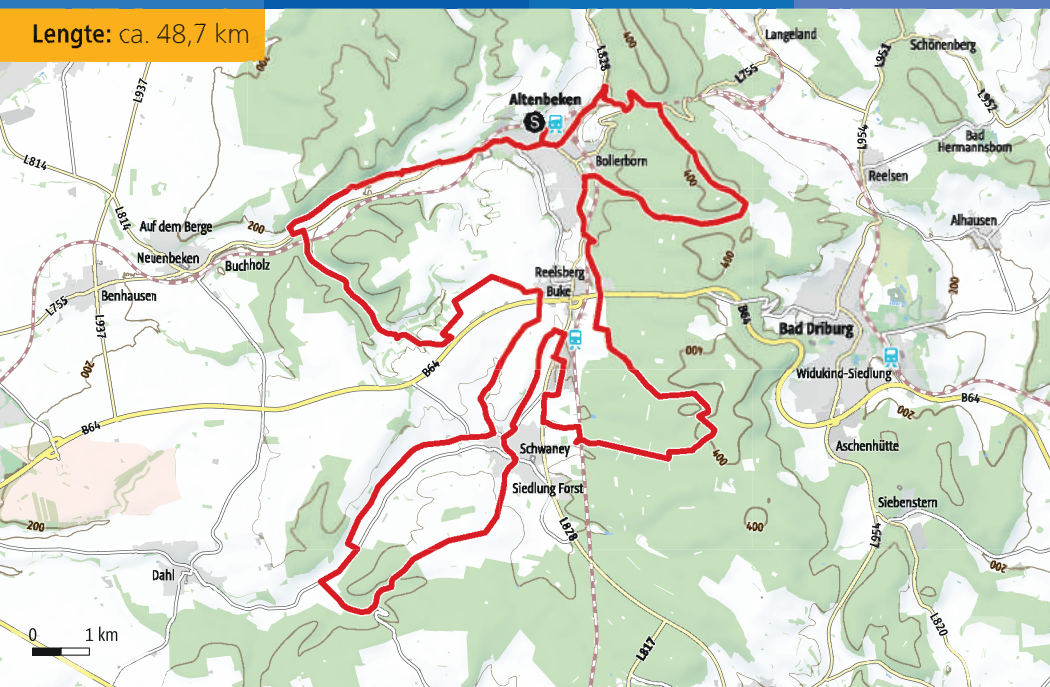


Tourist Information Paderborn

Königsplatz 10, 33098 Paderborn
Tel. +49 5251 8812980
tourist-info@paderborn.de
www.paderborn.de/radfahren

Viadukt Radweg

Lengte: ca. 48,7 km



Altenbeken zet vaart

Wie al eens over de meermaals be kroonde Viadukt Wanderweg heeft gewandeld, weet dat men de spoorweggeschiedenis van Altenbeken prima te voet kan ontdekken. Wie meer van het fietsen is, kan nu dezelfde ontdekkingstocht op twee wielen beleven. Onderweg met de Viadukt Radweg maakt u kennis met de geschiedenis van viaducten, tunnels en spoorwegen. U komt van alles te weten over het oude station van Buke, dat zijn essentie aan het grote knooppunt Altenbeken verloor. En natuurlijk mag de 044 stoomlocomotief niet ontbreken, die na ruim een miljoen kilometer in 1977 een mooi plekje voor het Egge-Museum kreeg en nu uitvoerig wordt gerestaureerd.

De bijna 50 kilometer lange rondtocht heeft nog meer te bieden; ook het Eggegebirge kent een natuurlijke schoonheid en zorgt met zijn heuvelachtige omgeving voor de nodige uitdaging. Maar geen zorgen; onderweg zijn er meer dan genoeg idyllische plekjes om te pauzeren. Start- en eindpunt van de Viadukt Radweg is – hoe kan het ook anders – het station van Altenbeken. En dit station is zelfs vanuit München zonder over te stappen te bereiken.

Terwijl u het laagste punt van 185 meter bij het kleine viaduct in de Dune bereikt, loopt de weg vervolgens 421 meter omhoog naar de Eggekam.



Klein viaduct

Het met 12 bogen en een lengte van 230 meter indrukwekkende kleine viaduct tussen Neuen- en Altenbeken overspant op een hoogte van 34 meter het dal van de Dune. Een bezoek aan het uitkijkplatform is een echte aanrader. De over het algemeen pittige klim naar het platform kunt u het beste te voet ondernemen; u wordt beloond met een fantastisch uitzicht.

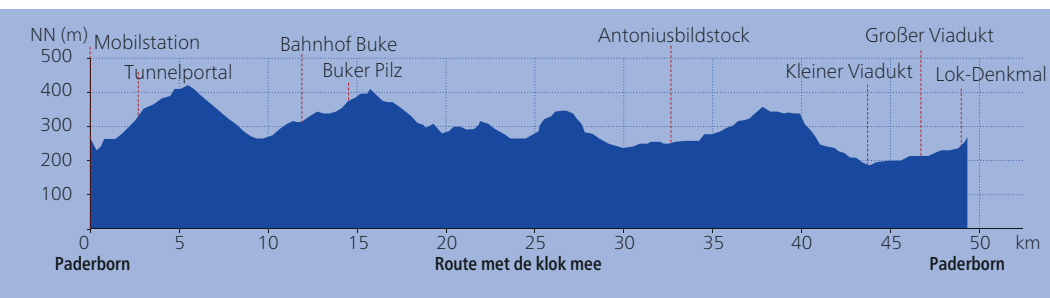
Groot viaduct

Vanuit het Dunetal brengt de route u langs de rand van het bos van de „Kleine Kobbennacken“, langs het boswachtershuis Durbeke en de visershut. Al van verre is het statige viaduct aan de poort van Altenbeken te herkennen. Sinds 1853 overspant de grootste kalkstenen brug van Europa het dal van de Beke. Vanaf het ‚Vista Point‘ heeft u een prachtig uitzicht.



Lok-monument

Voordat de route het eindpunt bereikt, mag u een bezoek aan een ander belangrijk monument van Altenbeken niet overslaan. Ondanks, of misschien dankzij, zijn leeftijd is de statige goederenlocomotief 044 389-5 tegenover het Egge-Museum absoluut bezienswaardig. Bovendien: elke avond zijn het viaduct en de locomotief prachtig verlicht.



Tourist-Information Altenbeken

Bahnhofstraße 5a, 33184 Altenbeken
Tel. +49 5255 120031
tourismus@altenbeken.de
www.altenbeken-tourismus.de

Kapellenweg

Lengte: ca. 45 km



Langs kerken en kapellen

De bijzondere vroomheid van de dorpsbevolking van het Delbrücker Land uit zich in de vele kruizen en kapelletjes langs de kant van de weg. Tijdens deze fietstocht ontmoet de „pedaalrijder“ vier kerken, 10 kapellen en een bijzonder kruis, dat als gedenkteken dient aan de tijd dat hier nog een executieplaats van de Delbrücker rechtbank aanwezig was.

De scheve kerktoeren van de parochiekerk St. Johannes Baptist volgend, komt u via een van de kleine steegjes bij het historische kerkplein, dat omringd is door eeuwenoude vakwerkhuisjes. De nostalgische klinkers en het bomenbestand completeren dit unieke kerkplein.

Vanaf hier brengt de fietstocht u naar kapellen uit verschillende historische perioden. De kruiskapel uit 1723, diens standplaats al in documenten uit 1342 opduikt, geldt ieder jaar als eindstation van de Delbrücker „kruisdracht“. De Rellerkapel, die na een bliksemingslag in 1869 opnieuw werd opgebouwd, is een historisch gebedshuis waar vroeger belangrijke handels- en postwegen samenkwamen.

Niet alleen de vele kerken en kapellen langs de route zorgen voor een unieke indruk; ook het waterrijke landschap is de moeite waard. U fietst langs het Bokerkanaal, steekt de Haustenbach over en kunt kennis maken met de smalle Lippe, die na 255 km bij Wesel in de Rijn uitmondt. Vroeger kon deze rivier tot aan Anreppen bevaaren worden.



Parochiekerk St. Johannes Baptist

De van oorsprong romaanse kerk St. Johannes Baptist in Delbrück, met haar 65 m hoge en ca. 2 m scheve toren uit 1400, dient vanuit alle richtingen als wegwijzer naar het stadscentrum. In de vroegere eeuwen diende ze als schuilplaats voor de burgers in tijden van onrust. De bouw van de kerk begon in 1180.

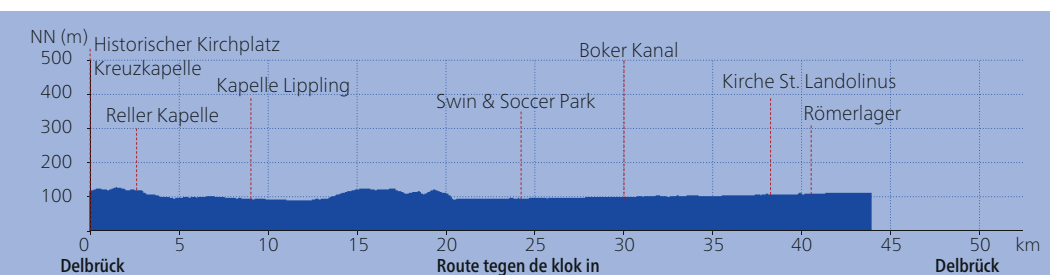
Kapel Lippling

De kapel in Lippling was gedurende een lange periode het enige godshuis voor de inwoners van Delbrück. De kapel werd vooral bekend door de in 1496 door ridder Philipp von Hörde overgebrachte gewaande partikel van het heilige kruis. In 1988/89 werd de kapel gesaneerd en sindsdien gebruikt als parochiehuis.



Schweihoffskapel

Tegen het einde van de 19e eeuw stond hier een voorganger van de Schweihoffskapel, één uit zandsteen. In het naburige Sudhoff bevindt zich het oudste profane gebouw van het Delbrücker Land. Het is een gerestaureerd pakhuis uit 1577. Het is mogelijk, dat de kerk vroeger als schuur heeft gediend.



Stadt Delbrück

Lange Str. 45, 33129 Delbrück
Tel. +49 5250 996116
tourist@delbrueck.de
www.delbrueck.de

Delbrücker Spargelroute

Lengte: ca. 32 km



Geniet van fietsen en asperges

De geschiedenis van de Delbrücker asperges begon 60 jaar geleden. Het duurde nog 30 jaar voordat er uit de eerste pogingen de commerciële aanbouw ontstond. Tegenwoordig zijn er vier ondernemingen die rond 350 ton asperges per jaar oogsten. Deze positieve ontwikkeling heeft een reden: in de loop der jaren werd duidelijk, dat de warme zandbodem, de grondwaterverhoudingen en de minerale samenstelling van de grond in Delbrück een doorslaggevende werking op de goede smaak van de asperges hebben.

De Delbrückse aspergeroute loopt langs de aspergevelden en de aspergeteeltbedrijven van het Delbrücker Land. Neem onderweg eens de tijd voor een bezoek aan deze bedrijven en overtuig uzelf van de kwaliteit en de hoge eisen die de bedrijven aan zichzelf stellen.

Denkt u er alstublieft aan, dat afhankelijk van het weer, de aspergetijd midden tot eind april begint en op 24 juni, „Spargelsilvester“, eindigt. De route kunt u het hele jaar door fietsen en is altijd een paradijs voor fietsers. Zestig jaar geleden begon de geschiedenis van de Delbrückse asperges.

Delbrücker stads -en aspergefeest

Ieder jaar in mei vindt het populaire stadsen aspergefeest plaats. Twee dagen lang draait alles om de witte gourmetgroente en om de veelzijdigheid van de Delbrückse middenstand. Op de aspergemarkt komt u veel te weten over de asperges en kunt u genieten van een heerlijke maaltijd. Ook worden er voor jong en oud veel activiteiten in de binnenstad georganiseerd.




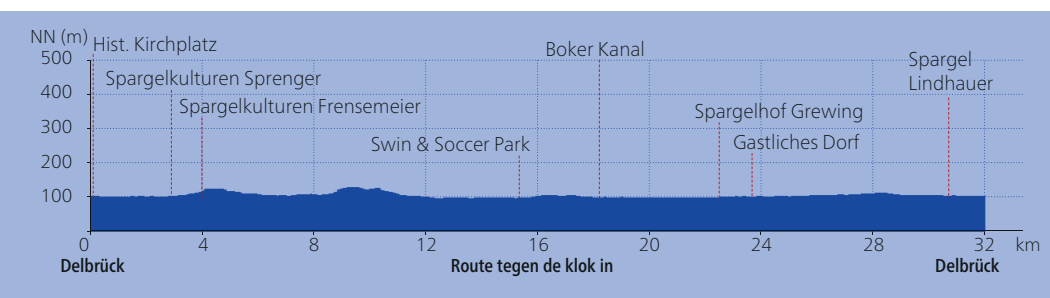
Historische kerkplaats Delbrück

Wie de scheve kerktoren volgt en voor het eerst door één van de steegjes loopt en de historische kerkplaats betreedt, maakt kennis eeuwenoude vakwerkhuisen die rondom de katholieke parochiekerk St. Johannes Baptist gebouwd zijn. De nostalgische kinderkopjes en de oude bomen maken dit unieke kerkplein, waarover men heerlijk kan slenteren, compleet.



Aspergehoven

Vier aspergehoven toveren het Delbrücker Land elk jaar tussen ongeveer half april en 24 juni om tot een waar paradijs voor aspergeliefhebbers. In de warme zandbodem van het Delbrücker Land vinden de asperges de ideale omstandigheden om te groeien. De mineraalrijke bodem verleent de Delbrücker asperge zijn exclusieve kwaliteit en de typische, goede smaak.

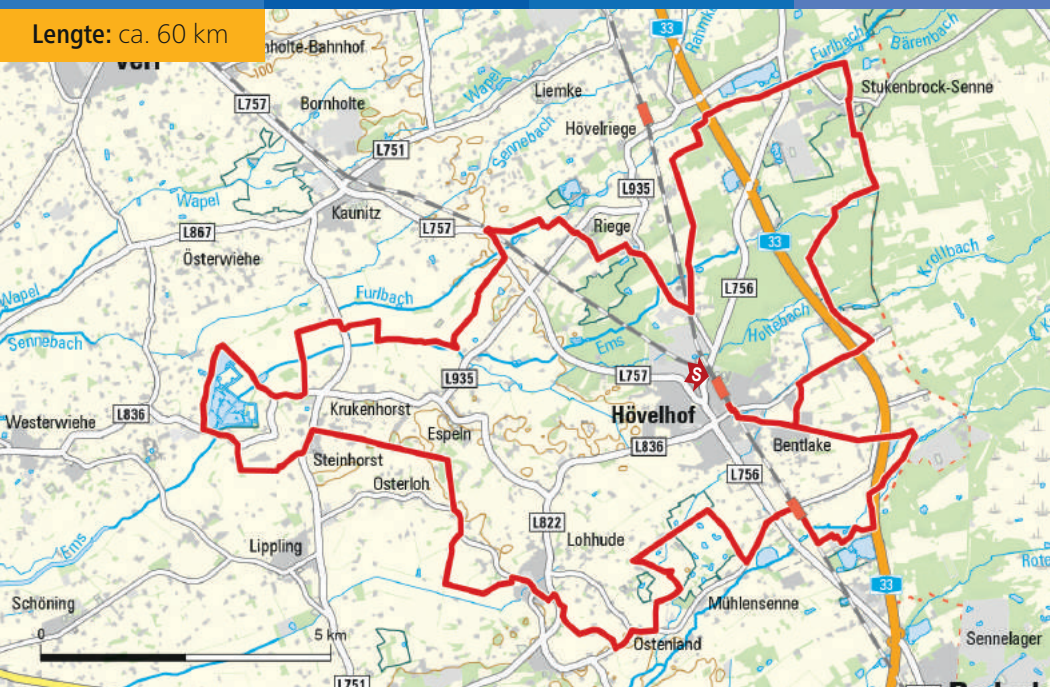


Stadt Delbrück
Lange Str. 45, 33129 Delbrück
Tel. +49 5250 996116
tourist@delbrueck.de
www.delbrueck.de

Senne-Parcours Hövelhof



Lengte: ca. 60 km



Natuur en cultuur in de Senne

Het Senne-parcours Hövelhof is een 60 kilometer lange fietsronde die op een lovenswaardige manier de natuur, het landschap en de cultuur van het Sennegebied met elkaar verbindt. Wat de route extra de moeite waard maakt is het feit dat alle belangrijke bezienswaardigheden en attracties direct aan de route liggen. Op deze manier leren bezoekers Hövelhof en het Senneland van de mooiste kant kennen!

Naast het streekcentrum Senne zijn de Emsbronnen in het beschermd natuurgebied Moosheide en het Ems-informatiecentrum een absoluut hoogtepunt van de route.

Wanneer u met de trein reist, begint uw fietstocht al direct bij station Hövelhof – de poort naar de Senne.

De totale fietsroute is binnen 1 dag te fietsen; voor de bezichtiging van de bezienswaardigheden onderweg moet meer tijd uitgetrokken worden. U kunt zelf bepalen welke bezienswaardigheden u wilt bezoeken. De typische gastvrijheid van de Senne ervaart u bij verschillende stopplekken onderweg.

Buurtcentrum Senne

Het door de Platduitse kring Hövelhof ingerichte buurtcentrum scheidt een beeld over de leefwijze van de boeren in de Senne. Tevens heeft deze kring ook het „Haus des historischen Handwerks“ onder haar hoede. U kunt in de werkplaatsen kennis maken met ambachtelijke activiteiten van vroeger en uw ambachtelijke talenten ontdekken.



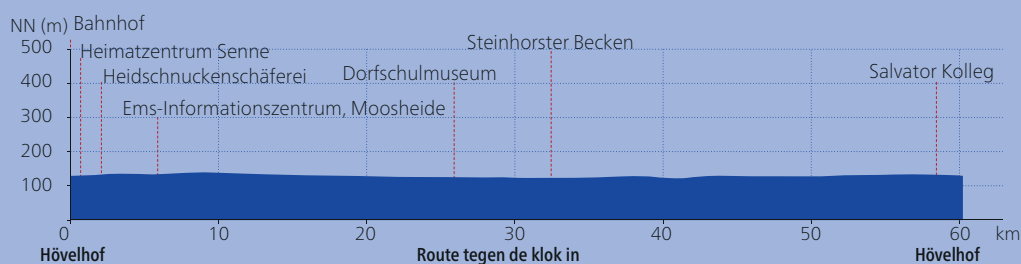
Beschermd natuurgebied Moosheide

Moosheide is met een oppervlakte van 440 ha het grootste beschermde natuurgebied van de Senne. De combinatie van duinen, dalen, open heidevelden en dennenbossen maakt het natuurgebied tot een aantrekkelijke bestemming. Middenin de Moosheide bevinden zich de bronnen van de Ems. De Moosheide is tevens het leefgebied van de Sennense paarden.



Dorpsschoolmuseum in Riege

Historisch onderwijs volgens het oude Pruisische schoolreglement van 1872. Dat ervaart men in de in 1815 gebouwde dorpsschool in Riege. Hier heeft de dorpsgemeenschap Hövelriege/Riege in de inmiddels onder erfgoed staande oude dorpsschool een historisch klaslokaal ingericht. Bezoekers blikken hier terug op de bijzondere ontwikkeling van het Duitse schoolstelsel en genieten van het ouderwetse onderwijs dat alle bezoekers – van scholieren tot senioren – hier krijgen.

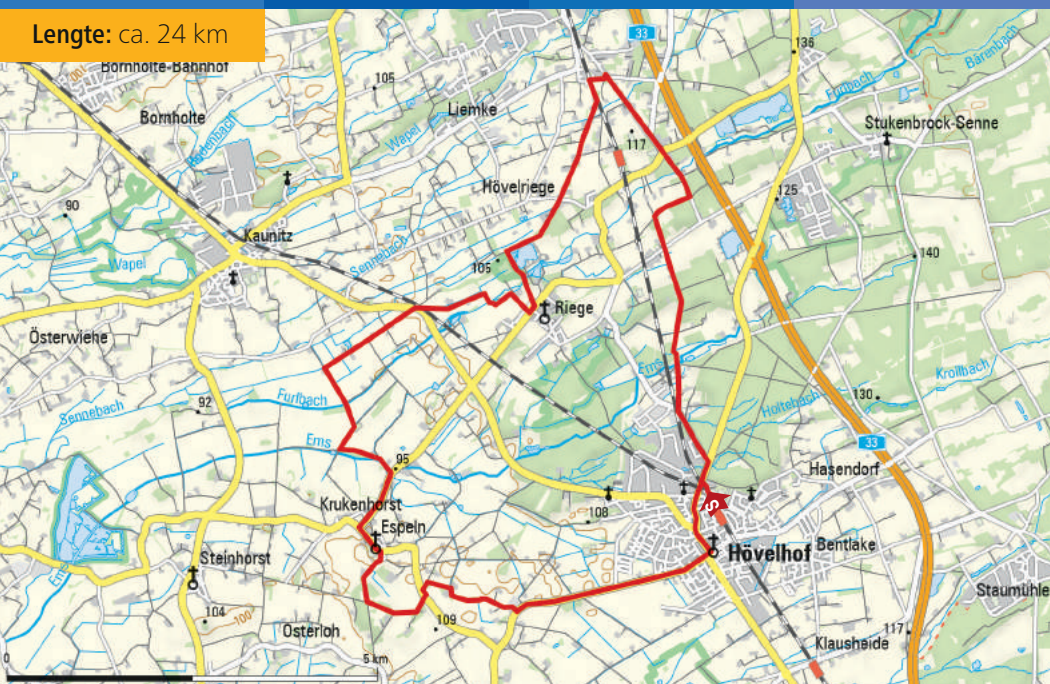


Tourist-Information Hövelhof
Schloßstr. 11, 33161 Hövelhof
Tel. +49 5257 5009860
tourismus@hoevelhof.de
www.hoevelhof.de

Mühlen-Tour Hövelhof

Hö 7

Lengte: ca. 24 km



Heerlijk fietsen langs de parels van Hövelhof – ontdek Riege en Espeln

Hövelhof biedt met zijn unieke Senne,- en heidellandschap de perfecte combinatie van interessante bezienswaardigheden en een afwisselende fietstocht. De molenroute brengt u door het beschermd natuurgebied Rixelbruch, omringd door duinen, en laat u kennismaken met de stadsdelen Riege en Espeln, te midden van een prachtig landschap.

Bijzonder bezienswaardig is de molen aan de Furlbach, de prachtige beemden bij de Holtebach, het parkachtige landschap langs de route, de typische boerderijen in Espeln en het dorpsmuseum in Riege. Een mooie afsluiter is het voormalige prins-bisschoppelijke jachtslot, het herkenningsteken van Hövelhof.

De fietsroute verloopt voornamelijk over geasfalteerde fietspaden en is vanwege het vlakke landschap prima geschikt voor gezinnen.



Rixelbruch

De Rixelbruch is een klein beschermd natuurgebied van ongeveer 5 ha, en een bijzonder deeltraject van de fietsroute. In het centrum van Erdgarten ligt een elzenbroekbos met een voedingsrijke, vochtige veenbodem. Vrijwel het hele jaar door staat het elzenbroekbos onder water en vormt het een biotoop voor karakteristieke en zeldzame plantensoorten. In het voorjaar staan de veelvoorkomende waterviolieren in bloei: een prachtig gezicht.

Furmühle

Aan de Furlbach ligt de goed onderhouden Furlmühle, ook wel Hammersmühle genoemd. Deze watermolen diende als maalmolen voor de boeren. Bij de molen hoort een woonhuis in vakwerkstijl, waar vroeger de molenaar woonde. De molen werd vernoemd naar zijn laatste molenaar Anton Hammer. Wilt u de molen bezichtigen, dan kunt u zich aanmelden via tel. +49 5257 5752.

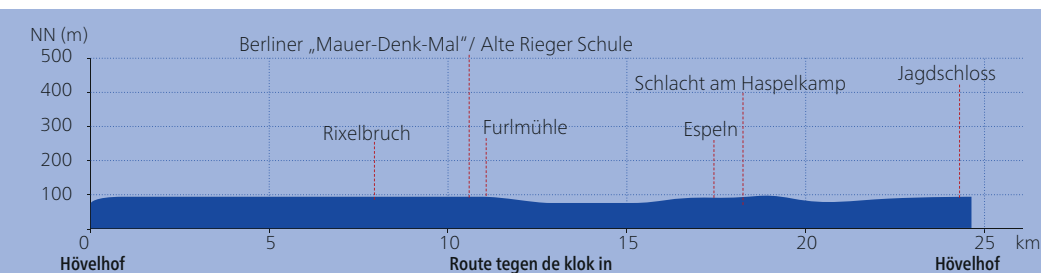


Het jachtslot

In het jaar 1661 liet prins-bisschop Dietrich Adolph von der Recke het jachtslot van Hövelhof bouwen. Het monumentale gebouw dient vaak als herkenningsteken voor verschillende publicaties. In de nieuw ontworpen tuin kan een bronzen model van het voormalige historische slotcomplex worden bewonderd. Het model geeft de herbouw van het complex



rond 1850 weer. Het gebouw wordt bewoond en kan helaas niet van binnen worden bezichtigd.



Tourist-Information Hövelhof
Schloßstr. 11, 33161 Hövelhof
Tel. +49 5257 5009860
tourismus@hoevelhof.de
www.hoevelhof.de

Rund ums Soratfeld



Lengte: ca. 30 km



Rondweg door het Eggevoorland met prachtig uitzicht

De benaming Soratfeld stamt af van het Middelhoogduitse woord sor = karig, schraal, armoedig. Zo bestaat de akkerbouw van de Soratvelden hoofdzakelijk uit graanbouw. Toch is de karige hoogvlakte inmiddels een vruchtbaar land voor de energiewinning geworden. Met meer dan 78 windmolens staat hier één van de grootste binnenlandse windparken van Europa en drukt zijn stempel op het landschapsbeeld ten noorden van Lichtenau. Rondom het Soratfeld is - in tegenstelling tot de karige hoogvlakte - een prachtig dallandschap met een veelzijdige flora en fauna ontstaan. De fietsroute leidt u over rustige en goed te berijden veld, -en weidewegen door het afwisselende landschap en belooft mooie uitzichten over het Paderbornse hoogland en verwent u met een panorama tot aan de bergketen van het Sauerland.

Uw fietstocht begint en eindigt in Herbram bij de kerk. Vanaf Herbram volgt u de markering „Soratfeld“ en fietst u door het bergachtige Eggevoorland over de Reischlagsberg via de natuurmonumenten Erdfall en Spielmanns Kuhle naar Grundsteinheim. Bij Iggenhausen verloopt de weg bergopwaarts naar de Winterberg. Verder loopt de route, onder het windpark door, via glooiende heuvels naar de „energiestad“ Lichtenau. Vanaf hier fietst u door het wonderschone natuurenculturlandschap van het Eselsbett en het Egge-Längsdal via de dorpen Hakenberg en Asseln tot aan Herbram.



Böhner Mühle

In Iggenhausen treft u een nog functionerende molen, oorspronkelijk in het bezit van Graaf van Westfalen. Alhoewel de molentechniek en het gebouw zich door de jaren heen hebben ontwikkeld, schept de molen een goed beeld van een kleine landelijke „Lohnmühle“ uit de tijd rond 1900.

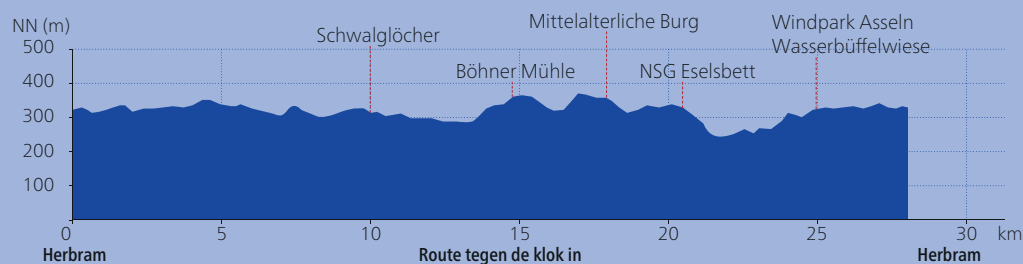
Beschermd natuurgebied – Eselsbett

In het zogenaamde „Eselsbett“ bij Hakenberg is een bijzonder mooi veenlandschap bewaard gebleven. Een uitkijktplatform aan de rand van het veen biedt een beschermde plek waar vanaf men de inheemse dieren- en plantenwereld kan bewonderen. Wie een beetje moeite doet en al vroeg uit de veren gaat, kan hier bijzondere ontdekkingen doen – niet zelden zijn er in de zomer zwarte ooievaars te vinden.



Windpark Lichtenau/Asseln

In Lichtenau-Asseln bevindt zich een van de grootste polderwindparken van Europa, met in totaal 78 installaties tussen de 200 en 3000 kW en een geïnstalleerd vermogen van 87 megawatt. Het windpark is een belangrijk voorbeeldproject voor de klimaatbescherming in Ostwestfalen en voor de energiestad Lichtenau. De lokaal opgewekte stroom voorziet in het jaarverbruik van ongeveer 50.000 huishoudens.

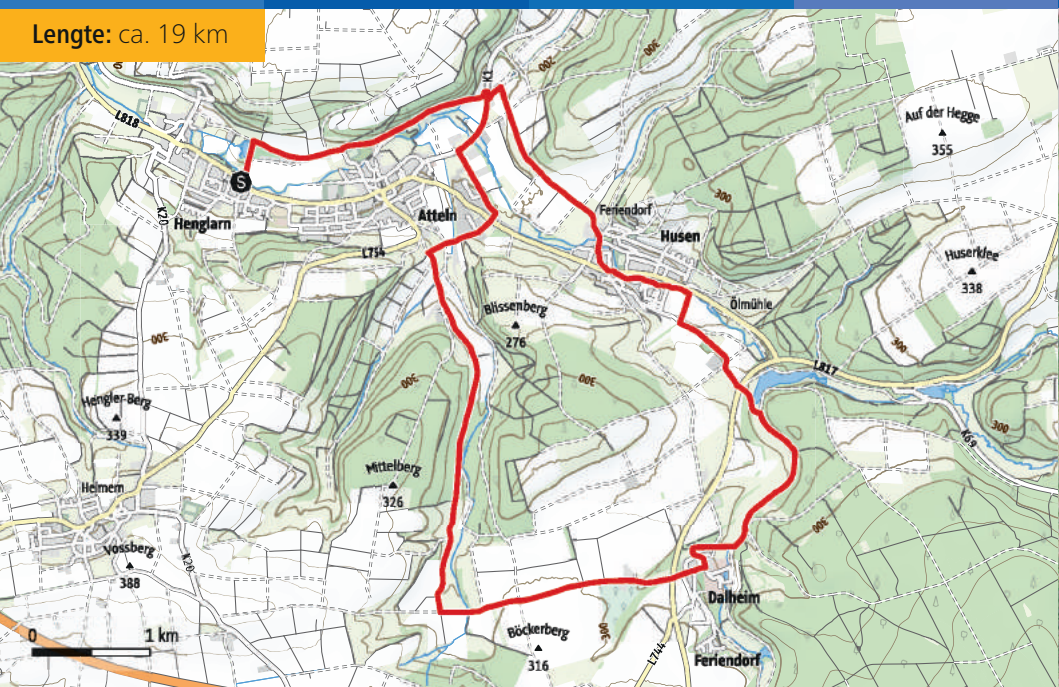


Touristik-Information Lichtenau

Lange Straße 39, 33165 Lichtenau
Tel. +49 5295 8980
tourist@lichtenau.de
www.lichtenau-erleben.de

Gezinsroute Lichtenau

Lengte: ca. 19 km



De leukste plekjes langs de levendige Altenau

Quality time met het gezin, midden in de natuur – een superbeleving! Het natuurpark *Teutoburger Wald/Eggegebirge* heeft daarom deze 19 km lange fietsroute speciaal voor gezinnen ontwikkeld. De route loopt voornamelijk ver van het drukke verkeer, op drie plekken moet er een weg worden overgestoken. Achter Husen stijgt de weg licht, maar bovenal is deze fietsroute zeer geschikt voor kinderen vanaf de basisschoolleeftijd.

Steeds wanneer er een van de acht levensgrote diersculpturen opduikt, valt er wat te beleven. De dieren staan direct aan de rand van de weg en passen binnen de omliggende leefomgeving. Het is zeker de moeite waard om hier van de fiets te stappen en af te stappen en oog in oog komen te staan met het dier. Hoeveel schubben heeft de beekforel? Waar zitten de zwemvliezen van een kikker en wie "vliegt" het beste op een libelle? Maar hier zijn er niet alleen dieren te bewonderen; bij de fruitweide tussen Husen en Dalheim wacht een ontdekkingskist met een sportieve verrassing voor het hele gezin. Hier worden ook andere ontdekkingstochten van het natuurpark voorgesteld en wordt er uitgelegd, hoe gezinnen het natuurpark-ontdekkersspel kunnen winnen.



GPS-avonturenroute „Herstel van de Altenau“

De GPS-route rondom het herstel van de rivier de Altenau richt zich in eerste instantie op gezinnen met kinderen. Wegwijzers zijn hier niet nodig; je gebruikt voor deze 2,9 km lange avonturenroute een app op je smartphone of tablet. Bij zeven informatiepunten langs de route duiken er interactieve weetjes, raadsels en tips op rondom het thema natuurherstel.

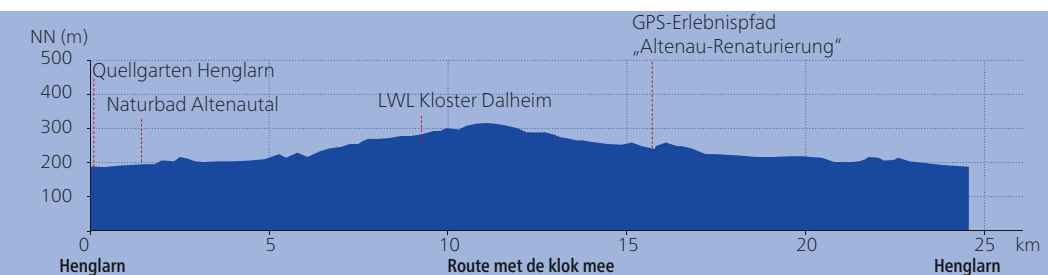
Natuurbad Altenautal

Het natuurbad Altenautal is met zijn biologische waterzuivering uniek in de hele stift Paderborn. De badgasten genieten hier van het chloorvrije water, dat zonder chemische stoffen is gefilterd, en van dit idyllisch gelegen recreatieve plekje midden in het dal van de Altenau. Het water wordt verwarmd door een lucht-zonnecollector. In de laagwatergebieden wordt de warmte uit de lucht opgenomen en het zwemwater verwarmd.



LWL Kloster Dalheim

Het klooster Dalheim werd in de 15e eeuw als Augustijnstift gebouwd en prachtig uitgebreid in barokke stijl. Het bijna volledig behouden kloostercomplex werd vanaf 1803 als landgoed gebruikt. Sinds 2007 herbergt het klooster Dalheim het LWL-landmuseum voor kloostercultuur met langlopende en tijdelijke tentoonstellingen omtrent de kloosterlijke cultuurgeschiedenis. Tot het museum behoort ook een groot buitenterrein met een prachtige kloostertuin. Voor kinderen zijn er speciale rondleidingen te boeken.



Naturpark Teutoburger Wald / Eggegebirge

Grotenburg 52, 32760 Detmold
Tel. +49 5231 627961
info@naturpark-teutoburgerwald.de
www.naturpark-teutoburgerwald.de

Paderborner Rundtour

Lengte: ca. 74 km



Ervaar een afwisselend landschap

Tijdens de Paderbornse rondtocht, die in een grote boog om de stad Paderborn loopt, geniet u van de veelzijdige landschappen. De route loopt door het merenlandschap in het noorden van Paderborn, de zandrijke Senne. De route vervolgt over de uitgestrekte Paderbornse hoogvlakte en loopt door tot het tot Hellwegbörde behorende akkerland in het westen. Zo verschillend als de landschappen zijn, zo verschillend is ook de moeilijkheidsgraad: het noordelijke deel is vlak en zonder stijgingen; het zuidelijke deel gaat op en af. Tussendoor kunt u in de talrijke gezellige cafés en restaurants langs de weg even pauze houden, zodat u weer op krachten komt.

De ongeveer 70 km lange Paderborner Rundtour begint – net als de andere vier korte Paderborn routes (PB 1-4) bij de fietsroute-Infomatievenster op de westelijke „Maspernplatz“ in de buurt van de speeltuin aan de binnenstadsring. De route is gemarkeerd met een drie-hazen-vignet.

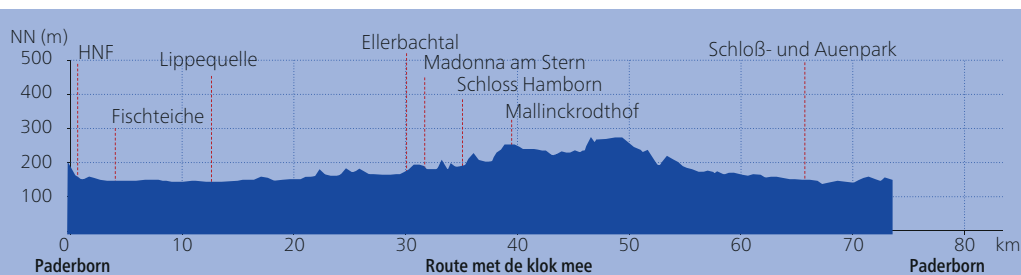


Ellerbachtal

Het Ellerbachtal heeft – vooral in het gebied rondom de gemeente Haxtergrund – steile afgronden en heeft zich in het kalksteen van de Paderborner hoogvlaktes gekerfd. De Ellerbach in het dal is een voor dit landschap typische beekloop met een wisselende waterstand: in de zomer is het er vooral droog omdat het water in het brokkelige kalksteen gesijpeld is.

Slot Hamborn

Een van de meest markante bouwwerken van deze vestiging is het 19de eeuwse slot. Het slot werd in 1931 door de gezamenlijke eigenaren van de „Schloss Hamborn Rudolf-Steiner-Werkgemeinschaft“ overgenomen, waarna er o.a. een school met internaat, een bejaardencentrum, een landgoed met eigen kaasmakerij, een bakkerij, werkplaatsen, een natuurwinkel en een café werden gevestigd.



Schloß- & Auenpark

In het kader van de Landesgartenschau van 1994 werd de barokke tuin gereconstrueerd en het 42 hectare grote Schloß- & Auenpark gerealiseerd. In de voormalige paardenstallen bevinden zich nu het natuurkundemuseum en het Kunstmuseum Paderborn. De in 1825 gebouwde manege is tegenwoordig als stedelijke galerij een interessante plek voor wisselende tentoonstellingen.



Tourist Information Paderborn

Königsplatz 10, 33098 Paderborn
Tel. +49 5251 88-12980
tourist-info@paderborn.de
www.paderborn.de/radfahren

Paderborner Seentour



Lengte: ca. 26 km



Gezellige fietstocht – ook ideaal voor gezinnen

Deze makkelijk te fietsen tocht in het noordelijke stadsgebied van Paderborn loopt door een landschap met talrijke meren. Ze voert grotendeels over autovrije wegen, heeft geen stijgingen en is daarom ook prima geschikt voor gezinnen met kinderen. Meerdere speelplaatsen liggen direct aan de route, het slotpark in Neuhaus lokt met het openlucht theater en midgetgolfbanen, het Lippemeer met een zwemstrand, waterfietsen en een fietsparcours.

De circa 26 kilometer lange tocht begint bij het fietsroute-informatievenster aan de westelijke Masperrnplatz in de buurt van de kinderspeeltuin aan de stadsring. De route wordt aangeduid met „PB 1“, oftewel „Paderborn-Tour 1“. De route loopt door de Paderweiden, via het Heinz Nixdorf MuseumsForum en langs het natuurgebied Fischteiche. Daarna fiets u langs de Talleeseen, door het bos en langs de Habichtsee. Nadat u de kleine Thuner See en het natuurgebied Wilhelmsberg gepasseerd bent, bereikt u de Lippesee met zijn veelzijdige recreatieaanbod. De route loopt om het meer heen en brengt u via Schloß Neuhaus en de Padersee terug naar het beginpunt



Natuurgebied Fischteiche

De vijvers worden hier niet met grond- of regenwater, maar met zogeheten artesische bronnen gevuld: een pijpleiding in de buurt van het speelterrein loopt ongeveer 100 meter de grond in. Het water vloeit – zonder pompen – vanuit het ondergrondse kalksteen naar de oppervlakte en wordt zo naar de visvijver geleid.

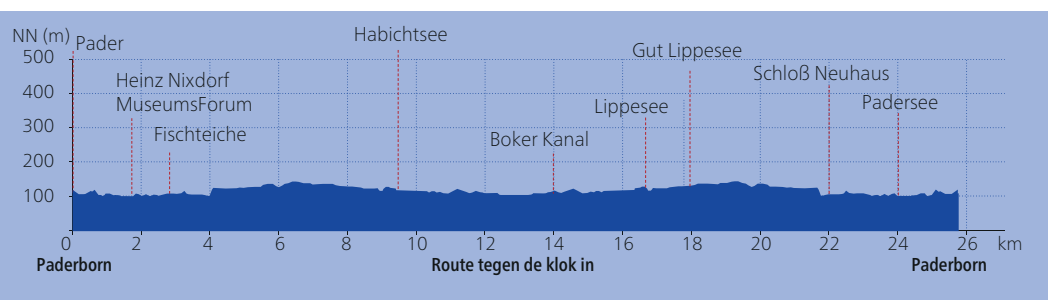
Lippesee

Het recreatieve aanbod rondom de Lippesee is enorm: hier kan men zeilen, surfen, waterfietsen, waterskiën, stand-up-peddelen, zonnebaden op het strand, joggen, wandelen en midgetgolfen. Ook het skatepark is hier erg populair, evenals de beachvolleybal- en basketbalvelden, het fietsparcours en de speeltuinen.



Padersee

Halverwege de route, tussen het centrum en Schloß Neuhaus, ligt de Padersee, dat enerzijds als stuwmeer en anderzijds als recreatiegebied werd aangelegd. Dankzij zijn omvang van ruim een kilometer is het meer vooral populair bij wandelaars, hardlopers en gezinnen met kinderen. De kleintjes kunnen zich uitleven in de avonturenspeeltuin.



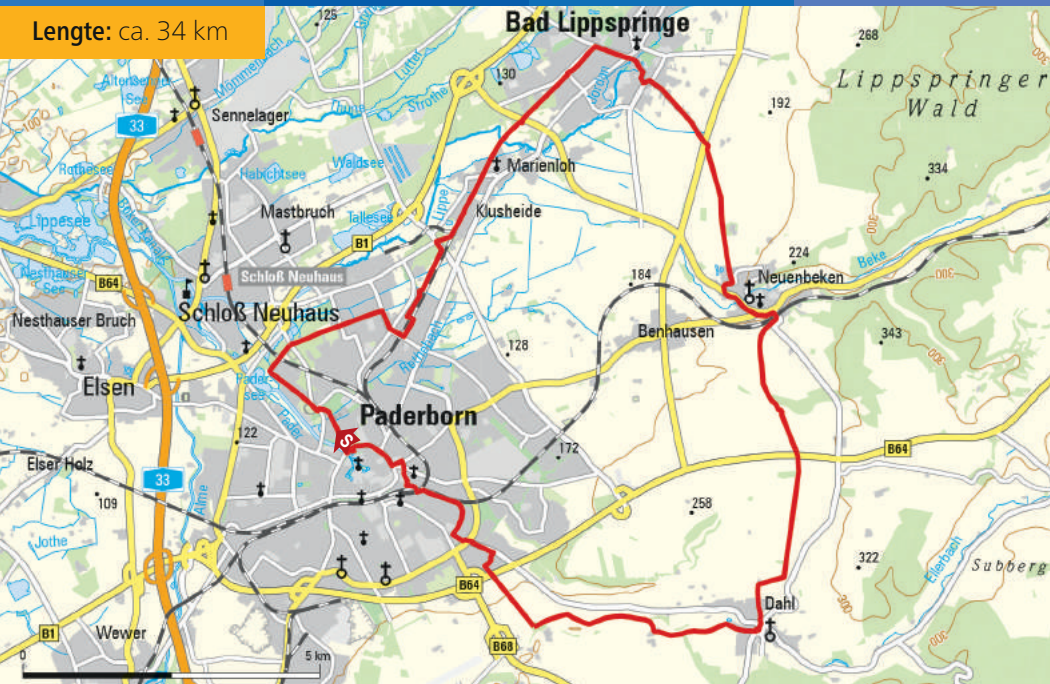
Tourist Information Paderborn

Königsplatz 10, 33098 Paderborn
Tel. +49 5251 88-12980
tourist-info@paderborn.de
www.paderborn.de/radfahren

Beke-Lippe-Runde



Lengte: ca. 34 km



Rustige wegen en uitgestrekte uitzichten

Om te beginnen start de tocht makkelijk en rustig, maar ongeveer vanaf de helft van de route wordt het een stuk zwaarder. U wordt beloond met mooie uitzichten vanaf de Paderbornse hoogvlakte over de Senne en het Teutoburger Woud.

Het ongeveer 34 km lange uitstapje begin bij de fietsroute-informatievenster op de westelijke „Maspornplatz“ die in de buurt van de speeltuin aan de binnenstadsring te vinden is. De tocht is gemarkeerd als PB 2 (Paderborn-Tour 2). Ze loopt langs het Heinz Nixdorf MuseumsForum (HNF) naar het recreatiegebied Fischteiche. Hier gaat het verder langs de Tallesee en op een voormalig spoortraject naar de kuurstad Bad Lippspringe. Op het traject via Neuenbeken, Dahl en de Haxtergrund, naar de binnenstad van Paderborn, leert u het karakter van de Paderbornse hoogvlakte kennen: diep ingekerfde dalen met waterlopen, die vaak droog zijn en luchtige hoogtes, met uitgestrekte uitzichten.

Bad Lippspringe

Paderborn heeft de bijzondere hydrogeologische verhoudingen van de Paderborner hoogvlaktes niet alleen te danken aan de bronnen van de Pader, maar net zo goed aan de Lippebronnen van Bad Lippspringe. De bronvijver van de Lippe bevindt zich op steenworp afstand van de bergruïne. Vanaf daar stroomt de rivier verder en mondt uiteindelijk na 220 kilometer uit in de Rijn bij Wesel.



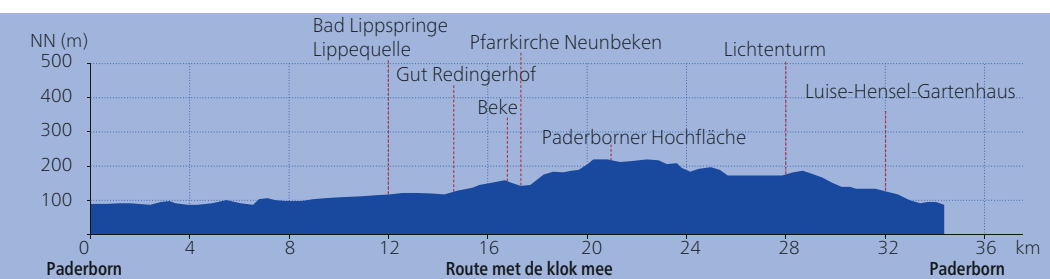
Beke

De Beke ontspringt in Buke, een deelgemeente van Altenbeken. Hij stroomt door Altenbeken, Neuenbeken en Marienloh. Na bijna 18 kilometer mondt de rivier uit in de Lippe, ten westen van Marienloh. Net als andere waterstromen van de Paderborner hoogvlaktes, sijpelt het water in de zomer vaak, vlak voor Neuenbeken, in de kalkstenen bodem.



Lichtenturm

De Lichtentoren is onderdeel van de middeleeuwse „wacht“, een uitkijktoren ter bescherming van Paderborn, die de stad in een wijde straal omringde. Daarbij werden natuurlijke hindernissen, zoals rivieren en beken, met heggen, palissaden en wallen afgeschermd. Om het zicht te verbeteren werden er op de heuvelruggen uitzichttorens gebouwd.



Tourist Information Paderborn

Königsplatz 10, 33098 Paderborn
Tel. +49 5251 88-12980
tourist-info@paderborn.de
www.paderborn.de/radfahren

Haxterberg und Almetal



Lengte: ca. 25 km



Gezellige tocht met een sportieve inslag

Deze 25 kilometer lange rondtocht biedt avontuurlijke natuurervaringen met verre uitzichten over de Senne tot aan het Teutoburgerwoud. Zoals alle fietstochten door het Paderborn Land (PB-toeren) begint deze route bij het fietsroute-informatiebord aan het westelijke Maspersplatz, vlakbij de speeltuin aan de stadsring. De route wordt aangeduid met „PB 3“, oftewel „Paderborn-Tour 3“.

De eerste zes kilometer vereisen een sportieve instelling: vanaf de binnenstad tot aan de luchthaven moet de deelnemer ongeveer 130 meter hoogte overwinnen. Echt steil wordt het na de afslag richting Haxtergrund. Daarna volgt een meer ontspannen gedeelte tot aan het einde van de route.

De route verloopt door het idyllische gebied langs de Ellerbach en via het slot Hamborg in de richting van Borchon. Op de terugweg wordt u tot kort voor Paderborn begeleid door de Alme. Voor het kerkhof en door het Riemekepark wordt uiteindelijk weer het beginpunt op het Masperplatz bereikt.

De reis vanaf het centraal station Paderborn naar het vertrekpunt is mogelijk met de TreinFietsRoute Teuto-Senne of met de LandesGartenSchau-Route.



Pader

De meer dan 200 bronnen van de Pader ontspringen middenin het centrum van Paderborn. Ze zijn goed voor gemiddeld 5000 liter water per seconde. Toch mondt de Pader al na vier kilometer uit in de minder waterrijke Lippe en verliest daarmee zijn naam. Hierdoor is de Pader de kortste rivier van Duitsland.

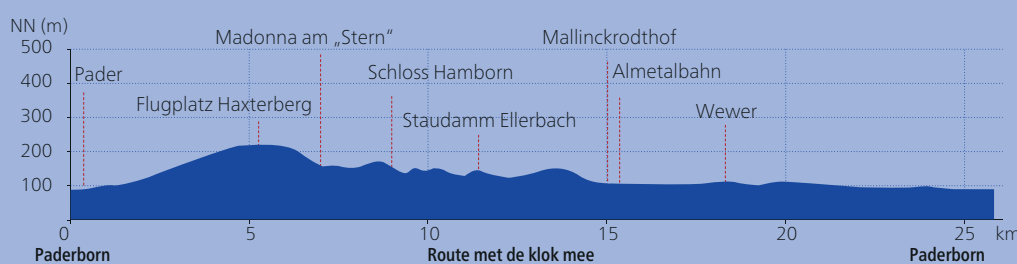
Slot Hamborn

Een van de meest markante bouwwerken van deze vestiging is het 19de eeuwse slot. Het slot werd in 1931 door de gezamenlijke eigenaren van de „Schloss Hamborn Rudolf-Steiner-Werkgemeinschaft“ overgenomen, waarna er o.a. een school met internaat, een bejaardencentrum, een landgoed met eigen kaasmakerij, een bakkerij, werkplaatsen, een natuurwinkel en een café werden gevestigd.



Stuwdam Ellerbach

De Ellerbach in Haxtergrund is voor de Paderborner hoogvlakte een typische beekloop: in de zomer is het er vooral droog omdat het water in het brokkelige kalksteen gesijpeld is. Omdat krachtige neerslag kan leiden tot sterk hoogwater werd er - om het overstromen van de gemeente Kirchborchen te voorkomen - deze stuwdam gebouwd.



Tourist Information Paderborn

Königsplatz 10, 33098 Paderborn
Tel. +49 5251 88-12980
tourist-info@paderborn.de
www.paderborn.de/radfahren

Paderborner Westschleife



Lengte: ca. 32 km



Gezellige tocht door velden en weiden

Deze rondweg verloopt door het uitgestrekte, vlakke gebied ten westen van Paderborn. De omgeving tussen Delbrück, Salzkotten en Paderborn straalt de rust uit van weiden, velden en baggermeren. De route loopt bijna constant over rustige, geasfalteerde wegen.

Deze ongeveer 32 kilometer lange tocht begint bij het fietsroute-informatievenster aan het westelijke Masperrnplatz, vlakbij de speeltuin aan de stadsring.

De route wordt aangeduid met „PB 4“, oftewel „Paderborn-Tour 4“. De route loopt door het Riemekepark, voorbij het kerkhof en vervolgens in westelijke richting het stadsdeel Wewer. Vanaf hier verloopt de tocht in noordelijke richting, voorbij het therapeutische opleidingsinstituut Haus Widey en de gemeenten Scharmede en Bentfeld. Uiteindelijk gaat de route via het Boker-kanaal naar Slot Neuhaus en door de Paderbeemden weer terug naar het beginpunt.

De weg van het centraal station Paderborn tot het beginpunt is af te leggen via de trein-fiets-route Teuto-Senne of via de Landesgartenschau-Route.



Wewer

Wewer ligt op ongeveer 5,5 km afstand van het centrum van Paderborn, in het grensgebied van het Hellweggebied en de Paderborner hoogvlaktes. Het meest opvallende gebouw van deze gemeente is de onder erfgoed staande parochiekerk St. Johannes Baptist uit het jaar 1885. De toren van het onderste gedeelte stamt nog uit de Romaanse bouwtijd.

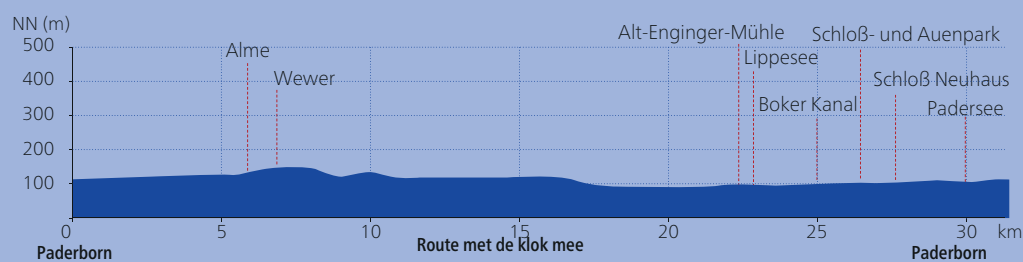
Alt-Enginger Molen

De Alt-Enginger Molen geldt als een van de oudste gebouwen van het Paderborner Land. Gelegen aan de Gunnebach deed het dienst als watermolen en boerderij. Tegenwoordig is er een gezellig hotel-restaurant gevestigd. In de zomer nodigt de Paulanergarten met zijn reusachtige kastanjabomen de gasten uit voor een korte rustpauze.



Lippesee

Het recreatieve aanbod rondom de Lippesee is enorm: hier kan men zeilen, surfen, waterfietsen, waterskiën, stand-up-peddelen, zonnebaden op het strand, joggen, wandelen en midgetgolfen. Ook het skatepark is hier erg populair, evenals de beachvolleybal- en basketbalvelden, het fietsparcours en de speeltuinen.



Tourist Information Paderborn

Königsplatz 10, 33098 Paderborn
Tel. +49 5251 88-12980
tourist-info@paderborn.de
www.paderborn.de/radfahren

EmsRadweg



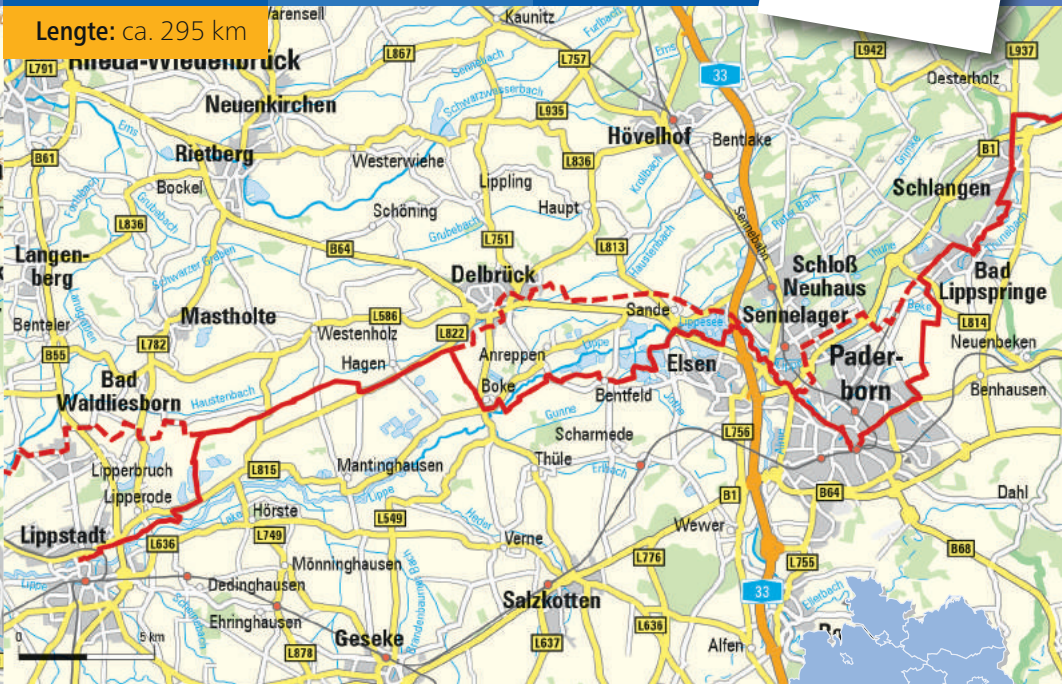
Römer-Lippe-Route



Lengte: ca. 375 km



Lengte: ca. 295 km



Hövelhof – Emden



Vanaf bij het startpunt in Hövelhof tot aan de monding in de Ems bij Emden betekent een fietstocht over de EmsRadweg vooral: een tocht door de natuur en door vijf verschillende vakantieregio's die allemaal hun eigen unieke charme hebben. De route loopt dwars door beschermde natuurgebieden en landschapsparken en brengt u vooral over verkeersarme wegen. Om de Ems en al haar facetten optimaal te kunnen bewonderen, wisselt de route - zo vaak als de bruggen een overgang toelaten - van oever. Maar ook de vele bezienswaardige steden en plaatsen langs de Ems zijn de moeite waard om tussen het fietsen door te ontdekken.

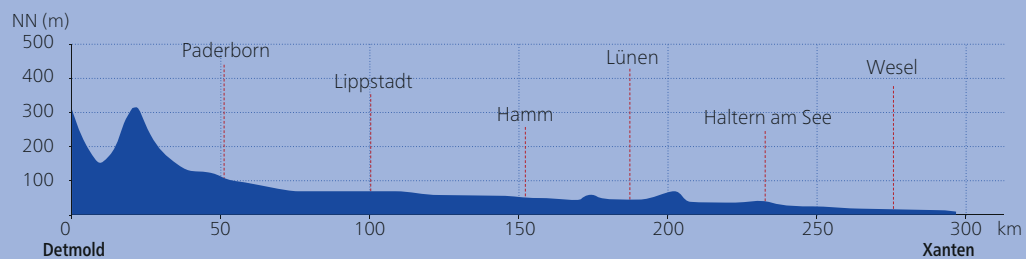
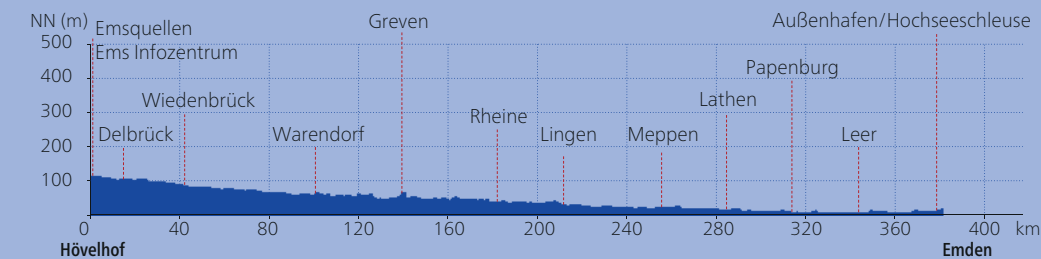
Een bijzonder hoogtepunt van deze rivieroute: vanuit Emden loopt er een directe pondverbinding naar het populaire Noordzeeland Borkum – een pluspunt van de Emsradweg.

Wat weerhoudt u van een vakantie met de fiets? Zo krijgt u al op de heenweg een heerlijk vakantiegevoel. Na een aantal dagen op de fiets betekent dat uiteindelijk: voeten in het zand, genieten van de frisse zee en even helemaal ontspannen.

Detmold – Xanten



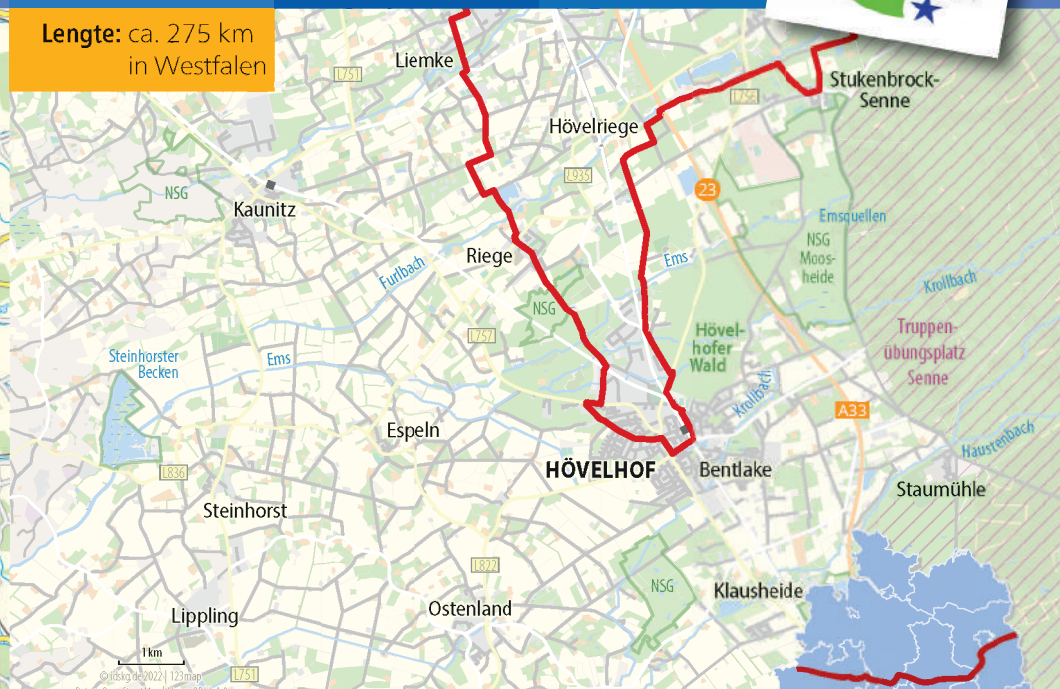
De Lippe is de langste rivier van Noordrijn-Westfalen en heeft een bewogen geschiedenis. Dit nodigt fietsers uit voor een historische ontdekkingsreis. Met een zachte stroming verbindt de Lippe het Teutoburgerwoud, het Sauerland, het Münsterland, de Roer en de Nederrijn. De Lippe, een rivier die het volgen waard is, heeft een begeleidende fietsroute van de hoogste kwaliteit verkregen. De Römer-Lippe-Route wordt de nieuwe reisbestemming voor fietsers, natuurliefhebbers en alle bezoekers die interesse hebben in de geschiedenis van de Romeinen. De Römer-Lippe-Route begint bij het Hermannsmonument in Detmold en volgt de Lippe vanaf de bron tot aan de monding in de Rijn. Voordat de fietsroute in Xanten eindigt, verbindt het spannende Romeinse dorpen met heerlijk frisse beemdschappen en interessante dorpskernen. Of u nu de hele route van 295 km aflegt of liever een van de thematische afgekorte routes (van in totaal 150 km): hier ontdekt u de bijzondere geschiedenis van de Lippe!



BahnRadRoute Teuto-Senne



Europa-Radweg R1



Osnabrück – Paderborn

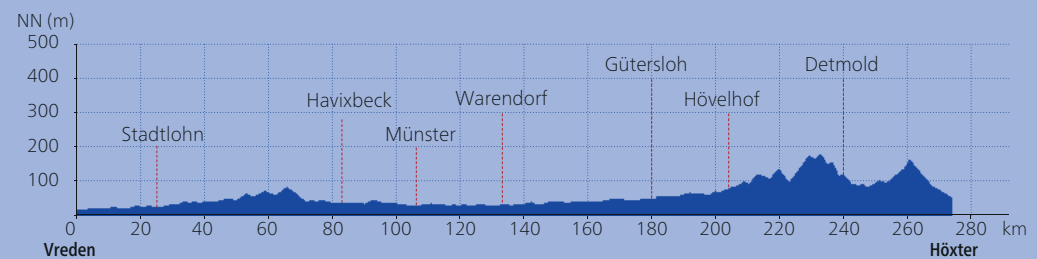
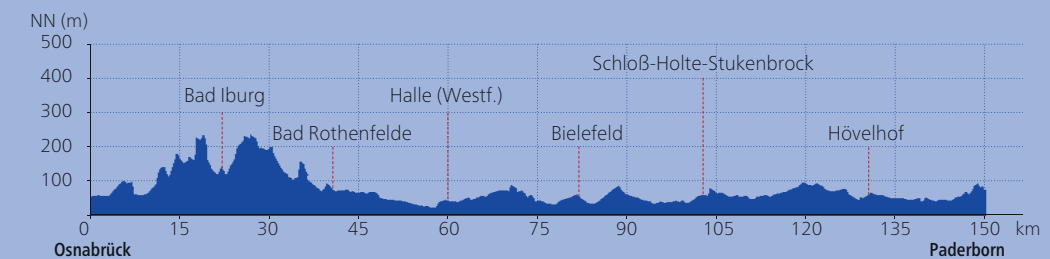


Onder het motto „gemakkelijk per trein en fiets van de dom in Osnabrück naar de dom in Paderborn“ fietst u door drie prachtige landschappen. De treinroute Teuto-Senne route is de eerste BahnRadRoute van Duitsland. U kunt uw route met twee spoortrajecten combineren. De BahnRadRoute Teuto-Senne brengt u van het Teutoburger Woud op 150 km van de historische stadskern van Osnabrück, door Nedersaksen en Noordrijn-Westfalen, naar de oude keizer- en bisschopsstad Paderborn, waar het beroemde slot Neuhaus en de imposante dom een mooi eindpunt vormen. Vanaf de dom in Osnabrück loopt de fietroute door de idyllische dalen en de uitgestrekte bossen van het Teutoburger Woud. Door het mooie Osnabrücker,- en Gütersloher Land met hun mooie lanen en watersloten fietst u naar het bijna ongerepte natuurlandschap van de Senne met haar bloeiende heide en de geurende dennenbossen in het Paderborner Land.

Calais – St. Petersburg



Van Calais naar St.Petersburg, door Frankrijk naar Rusland – de fietsroute R1, ook bekend als „Euro-Route R1“, maakt een indrukwekkende boog van west naar oost: een „must“ voor alle fietsliefhebbers! De ongeveer 915 km lange fietsroute R1 loopt dwars door Duitsland; van de Nederlandse grens tot aan de Oderbruch voor Polen; via het parklandschap van het Münsterland, langs de bergketen van het Teutoburger Woud, door de dalen van het Weserbergland, het vlakke Harzvorland en de imposante bossen van de beroemde bergketen tot aan de uitgestrekte meer- en rivierlandschappen achter de bruisende metropool Berlijn. Het regionale deeltraject Westfalen/ Lippe – van Vreden aan de Nederlandse grens dwars door het Münsterland via Hövelhof in het Paderborner Land naar Höxter aan de Weser – is voor fietsers landschappelijk en toeristisch gezien zeer de moeite waard. Het verloop van de route is gelijk aan de D3 van het Duitslandnetwerk, die door de ADFC werd aangeduid als 3 sterren – kwaliteitsroute.



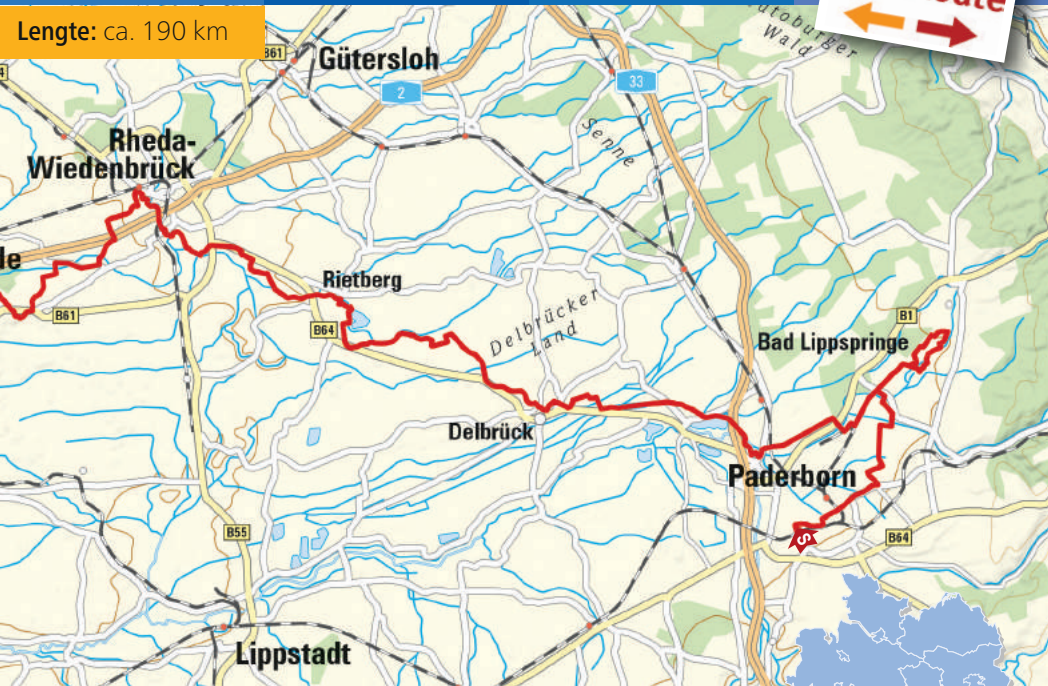
LandesGartenSchau-Route



WasserWegeWinkel



Lengte: ca. 190 km



Lengte : ca. 130 km



Paderborn – Lünen



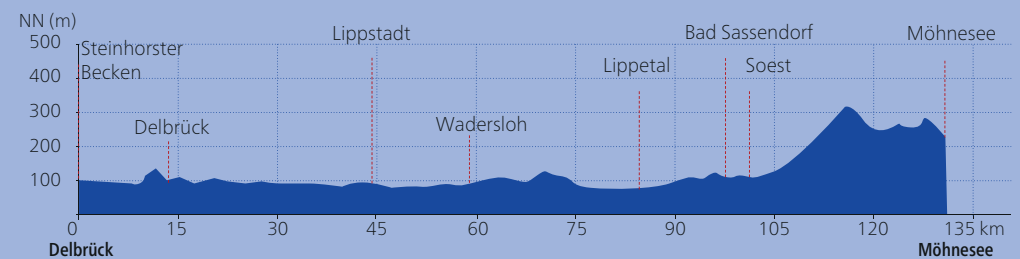
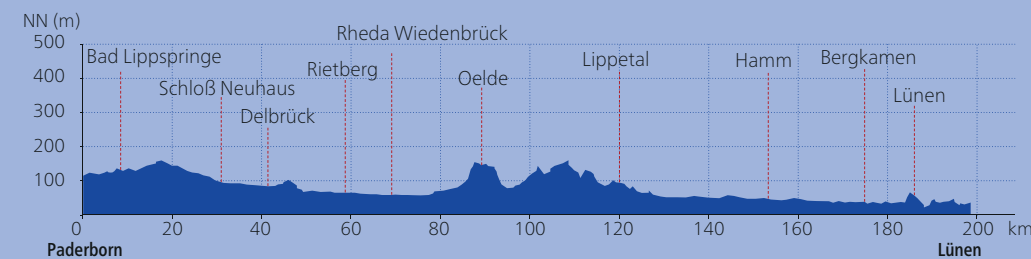
De route loopt dwars door het cultuurland Westfalen met een groot aantal Landschapsgebieden, natuureservaten en een aantal mooi aangelegde parken. Tijdens uw tocht langs de LGS-Route ervaart u een mix van rust in de natuur en het vrolijke leven in de historische steden en idyllische dorpen. De route loopt van Paderborn via Bad Lippspringe en Delbrück naar Rietberg, via Rheda-Wiedenbrück en Oelde naar Lippetal en vervolgens via Hamm en Bergkamen naar Lünen. Bovendien verbindt de aantrekkelijke route zes voormalige tuinbouwtoontellingen met elkaar. Naast het slot Neuhaus in Paderborn, de Pottsbrouwerij met het Georg-Lechner-Biermuseum en de glazen olifant in het Maximilianpark in Hamm, wachten nog er veel meer bezienswaardigheden op u. Aan de rand van de weg nodigt de plaatselijke gastronomie u uit om te vertoeven. De parken zijn familievriendelijk aangelegd en hebben speelplaatsen voor „de kleintjes“, die elk een eigen thema hebben. Hier kunt u een lange of een korte pauze houden.

KulturOrte – NaturRäume – WasserWelten



De “Wasser-Wege-Winkel” combineert over 130 kilometer een onvergetelijke fietservaring met zeven Westfaalse gemeenten en hun mooiste plekjes. Hoe zelfstandig en uniek deze gemeenschappen zijn, blijkt wel uit de drie karakteristieke eigenschappen: Culturele plaats, natuurgebied en waterwereld. Soms vol contrasten, soms in harmonisch samenspel, typeren de in totaal 53 bijzondere plekjes en trajecten deze bijzondere route.

De evenwichtige wisselwerking tussen oude stadscentra, rivierlandschappen, verwilderde ruïnes, natuurgebieden en imposante kerken had niet veelzijdiger kunnen zijn – en heeft voor elke bezoeker de juiste hoogtepunten in petto. De LEADER-regio Lippe-Möhnesee is klaar om ontdekt en ervaren te worden. Dankzij de korte afstanden tussen de bestemmingen valt er voor de fietser continu van alles te ontdekken. Vanaf het laatste punt in Möhnesee fiets je via de Möhnetalradweg naar de Ruhrtalweg.



Senne-Radweg



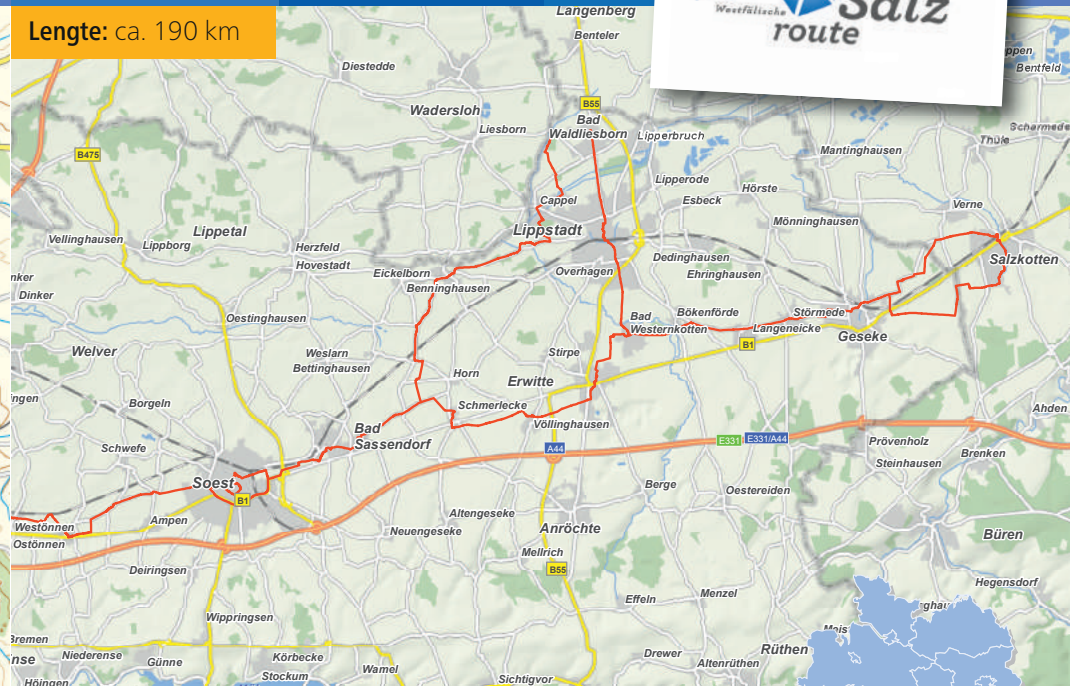
Lengte: ca. 80 km



Westfälische Salzroute



Lengte: ca. 190 km



Rondweg Senne



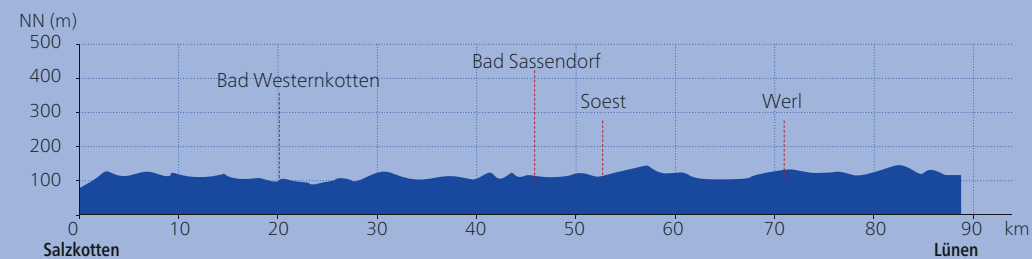
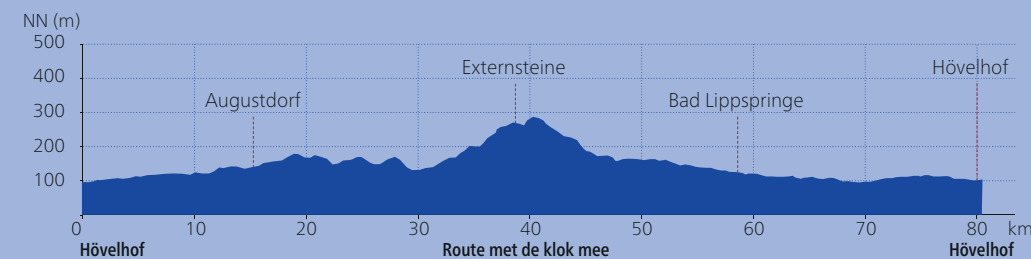
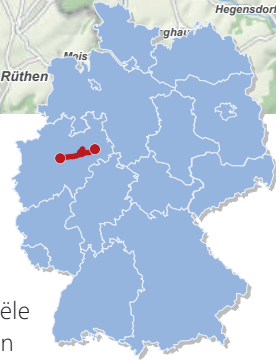
Paarse wegwijzers in een Sennelandschap met witte „Heidschnucken“ begeleiden u over een lengte van ca. 80 km door de prachtige landschappen van de Senne en het Teutoburger Woud. In de Senne zijn veel dieren- en plantensoorten bewaard gebleven, die in andere delen van het land verloren zijn gegaan of in hun voortbestaan zijn bedreigd. Tegenwoordig behoort de Senne tot de belangrijkste beschermde natuurgebieden in Noordrijn-Westfalen. Het grootste deel van de rondweg – zo ongeveer van Bad Lippspringe tot Augustdorf – heeft een gering hoogteverschil en is daarom makkelijk af te leggen. Het traject van Augustdorf, via Detmold naar Horn-Bad Meinberg is met haar golvend profiel zwaarder en daardoor meer geschikt voor geroutineerde fietsers. De Senne-fietsweg loopt om het militaire oefenterrein Senne heen omdat deze om militaire redenen vaak afgesloten is. Daarom is een doorkruising van het kerngebied alleen op bepaalde tijden mogelijk.

Over de Hellweg



De zoutproductie en zouthandel hebben in de Hellwegregio een veelvoud aan cultuurhistorische en industriële sporen nagelaten. Vanaf het kuurpark in Unna-Königsborn tot aan de „Kütfelsen“ in Salzkotten valt er langs de Hellweg van alles te beleven rondom het thema zout. De drie kuuroorden Bad Sassendorf, Bad Waldliesborn en Bad Westernkotten bieden een groot aantal gezondheidsbehandelingen omtrent zoutwater en veen.

De nieuwe Westfälische Salzroute volgt de sporen van de geschiedenis van het zout en laat fietsers, wandelaars en trekkers kennismaken met ons nieuwe toeristische (gezondheids-) aanbod. Ga mee op ontdekkingsreis en geniet van het afwisselende landschap en de gastvrijheid in hartje Westfalen!



www.senneradweg.de



Stadtmarketing Bad Lippspringe
Lindenstr. 1a, 33175 Bad Lippspringe
Tel. +49 5252 26260
marketing@bad-lippspringe.de
www.bad-lippspringe.de

www.westfaelische-salzroute.de




Stadt Salzkotten
Stadtmarketing und Tourismus
Marktstraße 8, 33154 Salzkotten
Tel. +49 5258 5072000
info@salzkotten-marketing.de
www.salzkotten-marketing.de

Literatuur en kaarten

Uitgeverij: Kreis Paderborn | Wirtschaft & Tourismus

Touristikzentrale Paderborner Land

Compacte informatie in broekzakformaat, gratis




- Routebeschrijving
- Bezienswaardigheden
- Kaart
- Hoogteprofiel
- Wegconditie
- Fietskaarten
- Internet
- GPS-gegevens

Kartenverlag Bielefelder Verlagsanstalt



Paderborner Land
ISBN 978-3-96990-031-4
1:50.000
8,95 EUR



LandesGartenSchau-Route
ISBN 978-3-87073-707-8
1:50.000
7,95 EUR



EmsRadweg
ISBN 978-3-87073-640-8
1:50.000
14,95 EUR




Römer-Lippe-Route
ISBN 978-3-87073-584-5
1:50.000
14,95 EUR

tpk-Verlag



Senne-Radweg
ISBN 978-3-936359-37-4
1:50.000
5,20 EUR

Kartenverlag Esterbauer



Paderborner Land Route
ISBN: 9783850008525
1:50.000
8,90 EUR



Europaradweg R1
ISBN 978-3-85000-129-8
1:50.000
14,90 EUR



BahnRadRoute Weser-Lippe
ISBN 978-3-85000-337-7
1:50.000
12,90 EUR



EmsRadweg
ISBN 978-3-7111-0062-7
1:50.000
15,90 EUR



BahnRadRoute Teuto-Senne
ISBN 978-3-85000-302-5
1:50.000
12,90 EUR

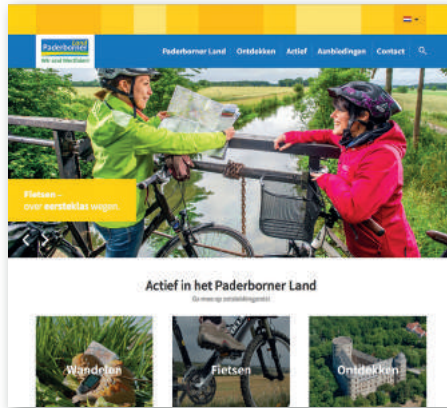


Aanbiedingen

Boeken van arrangementen

Het team van de Touristikzentrale Paderborner Land helpt u graag bij het boeken van uw fietsvakantie. Rondom de ADFC-bekroonde Paderborner Land Route en de EmsRadweg hebben wij arrangementen samengesteld, die u bij de Touristikzentrale kunt boeken. Ook bij fietsroutes in en rondom Paderborn en Delbrück vindt u interessante arrangementen.

www.paderborner-land.nl



Colofon

Uitgever:

Kreis Paderborn | Wirtschaft & Tourismus
Touristikzentrale Paderborner Land

Redactie:

Nicole Pinke, Pauline Jochem

Vormgeving:

amy daramy | mediendesign, Paderborn

Bewerking:

Werbeagentur Buttgerit, Höxter www.agentur-buttgerit.de

Kaartafbeeldingen:

Grafikatelier Schlottmann, Paderborn

Fotos:

Geoinformationen © Outdooractive © GeoBasis-DE / BKG 2015; IDS KG | Iris D. Kolz
Titelbild: Teutoburger Wald Tourismus / Dominik Ketz (Radfahrer Steinhorster Becken)
Herbert Hoffmann (Radfahrer S. 2 / Schloss Neuhaus S. 13 / Schloss- u. Auenpark S. 33 u. 56 / Dom S. 44) | Reinhard Rohlf (Wewelsburg, Steinhorster Becken, GPS S. 2 / Schilderbaum S. 3 / Mallinckrothof S. 3 / Paderborner Dom, Burgruine Bad Lippspringe S. 7 / Kurpark, Aabachtalsperre, Almeauen, Jesuitenkirche S. 9 / Radfahrer, Mallinckrothof S. 11 / Niedermühle Büren, S. 13 / Boker Kanal, S. 15 u. 50 / Radfahrer, Böhner Mühle, Eselsbett, Windpark, S. 29 / Radgruppe, Schloss Hamborn, S. 33 / Lippesee, Fischteiche, Padersee, S. 35 / Radgruppe, Arminiusquelle, Lichtenturm S. 37 / Schloss Hamborn S. 39 / Schloss Neuhaus S. 41 / Alt Enginger Mühle S. 41 / Dom S. 51 / Rathaus S. 52) | Arbeitsgemeinschaft LGS-Route, René Golz (Boker Kanal S. 3 / 2x Landesgartenschau S. 46) | Manuela Fortmeier (Moosheide S. 2, Wewelsburg S. 7 / Naturbad Altenautal, Spieker Atteln, S. 11 / Almebrücke S. 13 / Steinhorster Becken S. 15 / Moosheide S. 56) | Tourismus Brilon Olsberg GmbH (Almequelle S. 13) | Stadt Rietberg (Rathaus Rietberg S. 15) | Tourist Information Paderborn (Lippesee, Boker Kanal u. Wasserwerk S. 17 / Ellerbach S. 33 / Beke S. 37 / Strandbar S. 35 / Paderquellgebiet und Staudamm Ellerbach S. 39 / Lippesee und Wewer S. 41) | Fotostudio Henke (Biergarten, S. 15 / Kreuzkapelle, Schweihoffskapelle, S. 21) | Touristikzentrale Paderborner Land (Museumseisenbahn S. 19, Radgruppe S. 23) | gotoMedia, Jonas Jäschke (Luftbild, S. 21 / Kirchplatz S. 23) | Stadt Delbrück/gotomedia (Kapelle Lippling, S. 21) | Lina Loos (Spargelfest S. 23) | Anny Wöhning (Spargelfeld, S. 23) | Verkehrsverein Hövelhof, Thorsten Hennig (Ems-Infozentrum, Heimatzentrum Senne, S. 25 / 2x Radfahrer Rixelbruch, Furlmühle S. 27 u. 45 / Jagdschloss, S. 27 u. 44 / Steinhorster Becken S. 47) | Franz Hasse (Heidschnucken S. 25 u. 48) | Naturpark Teutoburger Wald (Forelle, S. 31) | Wasserverband Obere Lippe (Altenau, S. 31) | Naturbad Altenautal (Freibad, S. 31) | W. Peters (Kloster Dalheim, S. 31) | Harald Morsch (Radfahrer Lippesee S. 3 / Schloss Hamborn S. 39) | Manfred Funcke (Dorfschulmuseum S. 25 / Ems-Infotafel, S. 42) | Naturpark Hümmling (Lathen Radfahrer, S. 42) | Ostfriesland.travel (Altstadt Leer, S. 42) | Ruhr Tourismus GmbH (Bilder S. 43) | F. Grawe, Kulturland Kreis Höxter (Kloster Corvey S. 45, Bank Altenbeken S. 56) | Marketing Osnabrück/next choice (Altstadt Osnabrück S. 44) | Thorsten Hübner, Stadt Hamm (Glaselefant S. 46) | Martin Davies (Viadukt bei Nacht S. 19, S. 56 / Sennelandschaft S. 45 / Lippequelle S. 51 / Burgruine S. 56 / Aabachtalsperre S. 56) | LAG Lippe-Möhnesee e.V. (Radfahrer S. 47) | Stadt Delbrück/ Jan Bunte (Radfahrer S. 47) | Tourismus NRW (Externsteine S. 48) | Dietmar Flach (Prinzenpalais S. 48) | Besim Mazhiqui (Wasserrad S. 49) | Michael Bahr (Salzwelten S. 49) | Justus Schröder (Therme Bad Westerkotten S. 49) | Lea Franke (Wanderer S. 56) | Heiko Appelbaum (Rathaus S. 56) | Teutoburger Wald Tourismus / Patrick Gawandtka (Luftbild Viadukt S. 19, kleiner Viadukt S. 19, Bilder S. 54)

Stand:

November 2023

drukkerij:

Lindhauer Druck & Medien

Klimaatneutrale productie: ClimatePartner.com/13820-2311-1001



BELEEF HET PADERBORNER LAND!



- Wandelen over be kroonde wandelpaden
- Fietsen door prachtige landschappen
- Ontspannen in wellness-oases
- Spannende musea en tentoonstellingen
- Historische steden
- Aantrekkelijke gastronomie

Ga mee op ontdekkingsreis!

Welkom in het Paderborner Land! Steden en afwisselende landschappen met een spannende geschiedenis, een regionale keuken en gastvrije accommodaties: het Paderborner Land verwent wandelaars met alles wat nodig is voor een geslaagde wandelvakantie in Westfalen.



Wir sind Westfalen!

Kreis Paderborn | Wirtschaft & Tourismus
Touristikzentrale Paderborner Land

Königstr. 16, 33142 Büren | Tel. 05251 3088111

info@paderborner-land.de | www.paderborner-land.de

 **fahr mit**
Mobil im Hochstift



Vanuit het OV op de fiets!

Waar u ook fietst: wij zijn in de buurt

Informatie over vertrektijden van bus & trein, over fietstransport en tickettips vindt u hier:

- www.fahr-mit.de
- +49 5251 / 29 30 400
- **mobithek**, Bahnhofstraße 27 in Paderborn
- "fahr mit"-app, Facebook en Instagram





HET PADERBORNER LAND!

- Natuur en cultuur
- Tuinen en parken
- Middeleeuwen en computers
- Fietsen en wandelen
- Asperges en bier
- Gezondheid en wellness
- Winkelen en feesten

Bestel gratis uw
informatiebrochures!

