



der Paderborner Höhenweg, die PaderWanderung, der Historische Wanderweg Hövelhof, der Heideland Rundwanderweg und der Eggeweg. Dazu beliebte Routen wie der Wilderer Wanderweg, der Grenzsteinweg oder der Fünf-Bäche-Weg und sechs Wanderwege der Naturerbe Wanderwelt Altenbeken

- vorbildlich ausgebauten Radwege: reizvolle Routen und Rundkurse, die vom ADFC ausgezeichnete Paderborner Land Route und viele überregionale Radrouten

- erstklassige Wohlfühl- und Gesundheitsangebote: besonders in den Kurorten Bad Wünnenberg und Bad Lippspringe

- historische und kulturelle Schätze: Kaiserpfalz, historisches Rathaus, Dom, Schloß Neuhaus und das größte Computermuseum der Welt in der alten Bischofs- und Kaiserstadt Paderborn oder die Wewelsburg bei Büren, Kloster Dalheim bei Lichtenau

- bekannte gastronomische Angebote: regional typische Produkte und Sterne-Gastronomie, Bauernhofcafés und Ausflugslokale

DAS PADERBORNER LAND!

- **Natur und Kultur**
- **Gärten und Parks**
- **Mittelalter und Computer**
- **Radfahren und Wandern**
- **Spargel und Bier**
- **Gesundheit und Wohlfühlen**
- **Einkaufsmielen und Feste**



Bestellen Sie Ihre Infobroschüren gratis!

INFO MIT KARTE

Willkommen im Paderborner Land!

Städte und Landschaften voller Überraschungen, eine spannende Geschichte, heile Natur, bodenständige Küche und freundliche Gastgeber: das Paderborner Land verwöhnt seine Besucher mit allen Zutaten für gelungenen Kurzurlaub in Deutschland. Wanderer, Radler, Ausflügler und Gesundheitsurlauber finden hier das Beste, was Westfalen zu bieten hat.

Das Paderborner Land:

- kontrastreiche Landschaften: Senne, Lippe-Niederung, Paderborner Hochfläche, Eggegebirge und nördliches Sauerland
- Wasserreichtum: Quellen von Ems, Lippe, Altenau und Pader sowie Seen und Bäche und die große Aabach-Talsperre
- gut markierte Wanderwege: darunter vom Deutschen Wanderverband prämierte Wege wie der Viadukt Wanderweg,



Kreis Paderborn | Wirtschaft & Tourismus
Touristikzentrale Paderborner Land
Königstr. 16, 33142 Büren | Tel. 05251 308811
info@paderborner-land.de | www.paderborner-land-route.de



Die **Busse** im Paderborner Land verkehren so häufig und auf so vielen Linien, dass Sie Ihr Auto getrost stehen lassen können. **Infos zu Bus und Bahn erhalten Sie unter www.fahr-mit.de.** Zum Paderborn Lipptstadt **Airport** bestehen zahlreiche Direktverbindungen oder über das Drehkreuz München Verbindungen aus der ganzen Welt.




Lage und Anreise

Dank seiner zentralen Lage in Deutschland ist das Paderborner Land von überall binnen weniger Stunden erreichbar.

Mit dem **Auto** erreichen Sie die Region über die Autobahnen A 44 (Dortmund-Kassel) und A 33 (Bielefeld-AK Bad Wünnenberg) sowie die Bundesstraßen 1, 64 und 68.


Die **Bahn** bringt Sie komfortabel zu den IC- und ICE-Bahnhöfen Paderborn und Altenbeken, sowie mit Regionalzügen nach Hövelhof und Salzkotten.



Altenbeken Gemeinde Altenbeken Bahnhofstraße 9a, 33184 Altenbeken Tel. 05255 120030 tourismus@altenbeken.de www.altenbeken-tourismus.de	Bad Lippspringe Bad Lippspringe Marketing Tourist-Information Hövelhof Schloßstraße 11, 33161 Hövelhof Tel. 05251 5009860 tourismus@hoevelhof.de www.bad-lippspringe.de	Bad Wünnenberg Bad Wünnenberg Touristik GmbH „KUGA“ im Aatal 1, Lange Straße 39, 33165 Lichtenau Tel. 05251 998841 www.lichtenau.de	Borchern Gemeindeverwaltung Borchern Unter der Burg 1, 33178 Borchern Tel. 05251 38880 info@borchern.de www.borchern.de	Büren Stadt Büren Tourist-Information Salzkotten Marketing Marktstraße 8, 33154 Salzkotten Tel. 05258 5070 info@salzkotten-marketing.de www.salzkotten-marketing.de	Paderborn Tourist-Information Paderborn Königsplatz 10, 33098 Paderborn Tel. 05251 881290 tourist-info@paderborn.de www.paderborn.de	Salzkotten Stadt Salzkotten Marktstraße 8, 33154 Salzkotten Tel. 05258 5070 info@salzkotten-marketing.de www.salzkotten-marketing.de	Wünnenberg Tourist-Information Wünnenberg Marktstraße 16, 33142 Büren Tel. 05251 970204 info@bueren.de www.tourismus-in-bueren.de	Impressum Kreis Paderborn Wirtschaft & Tourismus Gestaltung: amy dararmy medienesign, Paderborn Karten: Grafisches Büro Gunter Schlotmann, Paderborn Bildnachweise: Teutoburger Wald Tourismus, F. Gawandtko (A, C, D, 1, 2, 3, 8, 12, 15, 16, 19) / Kreismuseum Wewelsburg, A. Heimermann (B) / Teutoburger Wald Tourismus, T. Ewers (F) / Kreismuseum Wewelsburg, L. Beckhaus (G) / Kreismuseum Wewelsburg, L. Loos (I) / Kreismuseum Wewelsburg, A. Heimermann (J), R. Rohlf (K, L, M, N, O, P, Q, R, S, T, U, V, W, X, Y, Z) / Kreismuseum Wewelsburg, L. Loos (AA, AB, AC, AD, AE, AF, AG, AH, AI, AJ, AK, AL, AM, AN, AO, AP, AQ, AR, AS, AT, AU, AV, AW, AX, AY, AZ, BA, BB, BC, BD, BE, BF, BG, BH, BI, BJ, BK, BL, BM, BN, BO, BP, BQ, BR, BS, BT, BU, BV, BW, BX, BY, BZ, CA, CB, CC, CD, CE, CF, CG, CH, CI, CJ, CK, CL, CM, CN, CO, CP, CQ, CR, CS, CT, CU, CV, CW, CX, CY, CZ, DA, DB, DC, DD, DE, DF, DG, DH, DI, DJ, DK, DL, DM, DN, DO, DP, DQ, DR, DS, DT, DU, DV, DW, DX, DY, DZ, EA, EB, EC, ED, EE, EF, EG, EH, EI, EJ, EK, EL, EM, EN, EO, EP, EQ, ER, ES, ET, EU, EV, EW, EX, EY, EZ, FA, FB, FC, FD, FE, FF, FG, FH, FI, FJ, FK, FL, FM, FN, FO, FP, FQ, FR, FS, FT, FU, FV, FW, FX, FY, FZ, GA, GB, GC, GD, GE, GF, GG, GH, GI, GJ, GK, GL, GM, GN, GO, GP, GQ, GR, GS, GT, GU, GV, GW, GX, GY, GZ, HA, HB, HC, HD, HE, HF, HG, HH, HI, HJ, HK, HL, HM, HN, HO, HP, HQ, HR, HS, HT, HU, HV, HW, HX, HY, HZ, IA, IB, IC, ID, IE, IF, IG, IH, II, IJ, IK, IL, IM, IN, IO, IP, IQ, IR, IS, IT, IU, IV, IW, IX, IY, IZ, JA, JB, JC, JD, JE, JF, JG, JH, JI, JJ, JK, JL, JM, JN, JO, JP, JQ, JR, JS, JT, JU, JV, JW, JX, JY, JZ, KA, KB, KC, KD, KE, KF, KG, KH, KI, KJ, KK, KL, KM, KN, KO, KP, KQ, KR, KS, KT, KU, KV, KW, KX, KY, KZ, LA, LB, LC, LD, LE, LF, LG, LH, LI, LJ, LK, LL, LM, LN, LO, LP, LQ, LR, LS, LT, LU, LV, LW, LX, LY, LZ, MA, MB, MC, MD, ME, MF, MG, MH, MI, MJ, MK, ML, MN, MO, MP, MQ, MR, MS, MT, MU, MV, MW, MX, MY, MZ, NA, NB, NC, ND, NE, NF, NG, NH, NI, NJ, NK, NL, NM, NO, NP, NQ, NR, NS, NT, NU, NV, NW, NX, NY, NZ, OA, OB, OC, OD, OE, OF, OG, OH, OI, OJ, OK, OL, OM, ON, OO, OP, OQ, OR, OS, OT, OU, OV, OW, OX, OY, OZ, PA, PB, PC, PD, PE, PF, PG, PH, PI, PJ, PK, PL, PM, PN, PO, PP, PQ, PR, PS, PT, PU, PV, PW, PX, PY, PZ, QA, QB, QC, QD, QE, QF, QG, QH, QI, QJ, QK, QL, QM, QN, QO, QP, QQ, QR, QS, QT, QU, QV, QW, QX, QY, QZ, RA, RB, RC, RD, RE, RF, RG, RH, RI, RJ, RK, RL, RM, RN, RO, RP, RQ, RR, RS, RT, RU, RV, RW, RX, RY, RZ, SA, SB, SC, SD, SE, SF, SG, SH, SI, SJ, SK, SL, SM, SN, SO, SP, SQ, SR, SS, ST, SU, SV, SW, SX, SY, SZ, TA, TB, TC, TD, TE, TF, TG, TH, TI, TJ, TK, TL, TM, TN, TO, TP, TQ, TR, TS, TT, TU, TV, TW, TX, TY, TZ, UA, UB, UC, UD, UE, UF, UG, UH, UI, UJ, UK, UL, UM, UN, UO, UP, UQ, UR, US, UT, UY, UZ, VA, VB, VC, VD, VE, VF, VG, VH, VI, VJ, VK, VL, VM, VN, VO, VP, VQ, VR, VS, VT, VU, VV, VW, VX, VY, VZ, WA, WB, WC, WD, WE, WF, WG, WH, WI, WJ, WK, WL, WM, WN, WO, WP, WQ, WR, WS, WT, WU, WV, WW, WX, WY, WZ, XA, XB, XC, XD, XE, XF, XG, XH, XI, XJ, XK, XL, XM, XN, XO, XP, XQ, XR, XS, XT, XU, XV, XW, XX, XY, XZ, YA, YB, YC, YD, YE, YF, YG, YH, YI, YJ, YK, YL, YM, YN, YO, YP, YQ, YR, YS, YT, YU, YV, YW, YX, YZ, ZA, ZB, ZC, ZD, ZE, ZF, ZG, ZH, ZI, ZJ, ZK, ZL, ZM, ZN, ZO, ZP, ZQ, ZR, ZS, ZT, ZU, ZV, ZW, ZX, ZY, ZZ
---	--	---	---	---	--	--	---	--




Stand: Mai 2023
Druckerei: Druckerei Lindhauer
ClimatPartner.com/13820-2305-1003



Großer Viadukt
Der 482 Meter lange Große Viadukt, die größte steinerne Eisenbahnbrücke Europas, überspannt in 24 Bögen das Becketal.




Gartenschau
Die Gartenschau, hervorgegangen aus der Landesgartenschau 2017, präsentiert eine einzigartige Parklandschaft mit angrenzendem Waldpark.



Burgruine
Malerisch erhebt sich die markante Burgruine über der Lippequelle. Im Burgturm finden häufig Veranstaltungen statt.



Aabach-Talsperre
Um die Aabach-Talsperre, in den Ausläufern des nördlichen Sauerlands gelegen, führt ein 9 km langer Rundweg.



Barfußpfad
Der über einen Kilometer lange Barfußpfad rund um den Paddelteich im Naturerlebnis Aatal ist ein beliebtes Ausflugsziel.



Mallinckrothof
Das ehemals herrschaftliche Fachwerkgebäude, von einem Wassergraben und Park umringt, wurde 1684/86 errichtet.



Wewelsburg
Majestätisch thront die mächtige dreieckige Burg über dem Almetal. Dort können mehrere sehenswerte Museen einen Besuch.



Maßstab
0 1 2 3 4 5 km



Jesuitenkirche u. -kolleg
Die Maria-Immaculata-Kirche, 1773 fertig gestellt, gilt als eines der prächtigsten barocken Baudenkmäler Westfalens.



Steinhorster Becken
Das Steinhorster Becken gilt als das größte von Menschenhand gezielte Naturschutzgebiet und geschaffene Reservat in Nordrhein-Westfalen.



Römerlager Anreppen
Im Winter 4 bis 5 n. Chr. legten die Römer in Delbrück-Anreppen ein befestigtes Lager an, das eine Fläche von ca. 23 ha umfasste.



Das Gastliche Dorf
Am historischen Boker Kanal liegt die restaurierte Bauernhofanlage mit Gebäuden aus dem 17. und 18. Jh.



Moosheide
Im Naturschutzgebiet Moosheide der Heide-landschaft Senne entspringt die Ems, die nach 374 km in die Nordsee mündet.



Jagdschloss
Das Jagdschloss der Fürstbischöfe zu Paderborn wurde 1661 von Fürstbischof Dietrich Adolph von der Recke erbaut.



Gradierwerk
Eine mit der historischen Salzgewinnung verbundene beliebte Sehenswürdigkeit bildet das über 50 Meter lange Gradierwerk.



Heinz Nixdorf MuseumsForum
Im weltgrößten Computermuseum befinden sich 5.000 Jahre Geschichte der Informations- und Kommunikationstechnik.



Schloß Neuhaus
Das Wasserschloß, ehem. Residenz der Paderborner Fürstbischöfe, zählt zu den bedeutendsten Bauten der Weserrenaissance.




Paderquellen
Mitten in der Innenstadt sprudelt aus über 200 Quellen die Pader. Pro Sekunde werden 9.000 Liter Wasser geschüttet.



Historisches Rathaus
Das Paderborner Rathaus ist eines der Wahrzeichen des Paderborner Landes. Erbaut wurde es im Stil der Weserrenaissance.



Dom
Der mächtige Dom ist weithin sichtbares Wahrzeichen Paderborns. Sehenswert ist auch das berühmte „Drei-Hasen-Fenster“.



Kloster Dalheim
Die ehem. Klosteranlage begeistert mit dem sehenswerten Museum für klösterliche Kulturgeschichte und dem Konventgarten.