

- goed gemarkeerde wandelpaden: onder meer door de Duitse Wandelbond bekroonde wandelroutes zoals de Viadukt Wanderweg, Paderborner Höhenweg, PaderWanderung, de Historische Wanderweg Hövelhof en de Eggeweg. Plus een aantal populaire routes zoals de Wilderer Wanderweg. Nieuw zijn de zes wandelroutes van de Naturerbewanderwelt
- uitstekend uitgezette fietsroutes: prachtige routes en rondwegen zoals de door de ADFC bekroonde Paderborner Land Route en veel interregionale fietsroutes
- een eersteklas gezondheidsaanbod: vooral in de kuuroorden Bad Wünnenberg en Bad Lippspringe
- historische en culturele schatten: de keizerpalts, het historische raadhuis, de Dom, Schloß Neuhaus en het grootste computermuseum ter wereld in de oude bisschop- en keizerstad Paderborn of de Wewelsburg bij Büren en klooster Dalheim bij Lichtenau
- uitgebreid culinair aanbod: regionale specialiteiten en sterren-restaurants, boerencafés en eettentjes.

HET PADERBORNER LAND!

- **Natuur en cultuur**
- **Tuinen en parken**
- **Middeleeuwen en computers**
- **Fietsen en wandelen**
- **Asperges en bier**
- **Gezondheid en wellness**
- **Winkelen en feesten**

Bestel gratis uw informatiebrochure!



Informatie met kaart



Welkom in het Paderborner Land!

Steden en landschappen vol verrassingen, een spannende geschiedenis, ongerepte natuur, traditionele streekgerechten en een vriendelijke gastgever: het Paderborner Land verwent zijn bezoekers met alles wat er nodig is voor een geslaagde vakantie in Duitsland. Wandelaars, fietsers, dagjesmensen en gezondheidsgasten vinden hier het beste van wat Westfalen te bieden heeft.


Het Paderborner Land:

- uiteenlopende landschappen: de Senne, de Lippe-laagvlakte, de Paderborner hoogvlakte, het Eggegebirge en het noordelijke Sauerland.
- rijk aan water: bronnen van de Ems, de Lippe, de Altenau en de Pader, evenals meren en beken en de grote Aabach-stuwdam


naar de hele wereld.
Vanaf Paderborn Lippstadt Airport zijn er talrijke directe verbindingen of, via de spoorlijn München, verbindingen met de rest van Europa.
In het Paderborner Land rijden de bussen zo vaak, dat u voor uw bezichtigingen en activiteiten gerust de auto kunt laten staan.
meer informatie op www.nshispeed.nl of www.b-europe.com.
Met de trein kunt u op verschillende manieren naar Paderborn reizen: via Venlo, Arnhem, Groningen, Hengelo of Brussel. Kijk voor meer informatie op www.fahr-mit.de.
Vanaf Paderborn Lippstadt Airport zijn er talrijke directe verbindingen of, via de spoorlijn München, verbindingen naar de hele wereld.



Ligging en route




Colofon:	Ligging:	Uitgever:	Vormgeving:	Radactie:	Fotos:	Stand:
Touristikzentrale Paderborner Land e. V.	www.paderborner-land.de	amy daramy mediendesign, Paderborn	H. Hoffmann, R. Rohlf, Heinz Nixdorf Museumsforum, M. Davies, Jörn Hanemann – Westfälisches Volksblatt, Fotostudio Henke, LW/LA Lechtape, L. Franke, M. Fortmeier, M. Kirchner, Besim Mazhij, Grafisches Büro Günter Schlotmann, Paderborn	Luca Backhaus@Kreismuseum Wewelsburg, Touristik-Institionen, Städte und Gemeinden des Paderborner Landes	Februari 2021	
Büren	www.buere.de	Unter der Burg 1, 33178 Borcheln	Im Aatal 1, 33181 Bad Wünnenberg	Marktstraße 8, 33134 Salzkotten		
Borcheln	www.borcheln.de	Gemeindeverwaltung Borcheln	Marktstraße 16, 33142 Büren	Salzkotten Marketing		
Paderborn	www.paderborn.de	Touristik-Information Paderborn	Marktstraße 8, 33134 Salzkotten	Salzkotten Marketing		
Salzkotten	www.paderborn.de	Touristik-Information Paderborn	Marktstraße 8, 33134 Salzkotten	Salzkotten Marketing		
Lichtenau	www.lichtenua.de	Touristik-Information Paderborn	Marktstraße 8, 33134 Salzkotten	Salzkotten Marketing		
Hövelhof	www.hoehelhof.de	Touristik-Information Hövelhof	Marktstraße 8, 33134 Salzkotten	Salzkotten Marketing		
Bad Lippspringe	www.bad-lippspringe.de	Touristik-Information Hövelhof	Marktstraße 8, 33134 Salzkotten	Salzkotten Marketing		
Bad Wünnenberg	www.bad-wuennenberg-touristik.de	Touristik-Information Hövelhof	Marktstraße 8, 33134 Salzkotten	Salzkotten Marketing		
Delbrück	www.altenbeken-tourismus.de	Touristik-Information Altenbeken	Marktstraße 8, 33134 Salzkotten	Salzkotten Marketing		




Grote viaduct
Het 482 meter lange 'Grote Viaduct', de grootste stenen spoorwegbrug van Europa, overkoepelt met 24 bogen het Bekedal.




Gartenschau
De Gartenschau, voortgevoeld uit de Landesgartenschau van 2017, presenteert een uniek parklandschap met het aangrenzende Waldpark.



Burchtruïne
Schilderachtig verheft de markante burchtruïne zich over de Lippebron. In de burchtkelder vinden regelmatig evenementen plaats.




Aabach-stuwdam
Dankzij de stuwdam, gelegen in het noordelijkste deel van Sauerland, hebben een kwart miljoen mensen drinkwater.




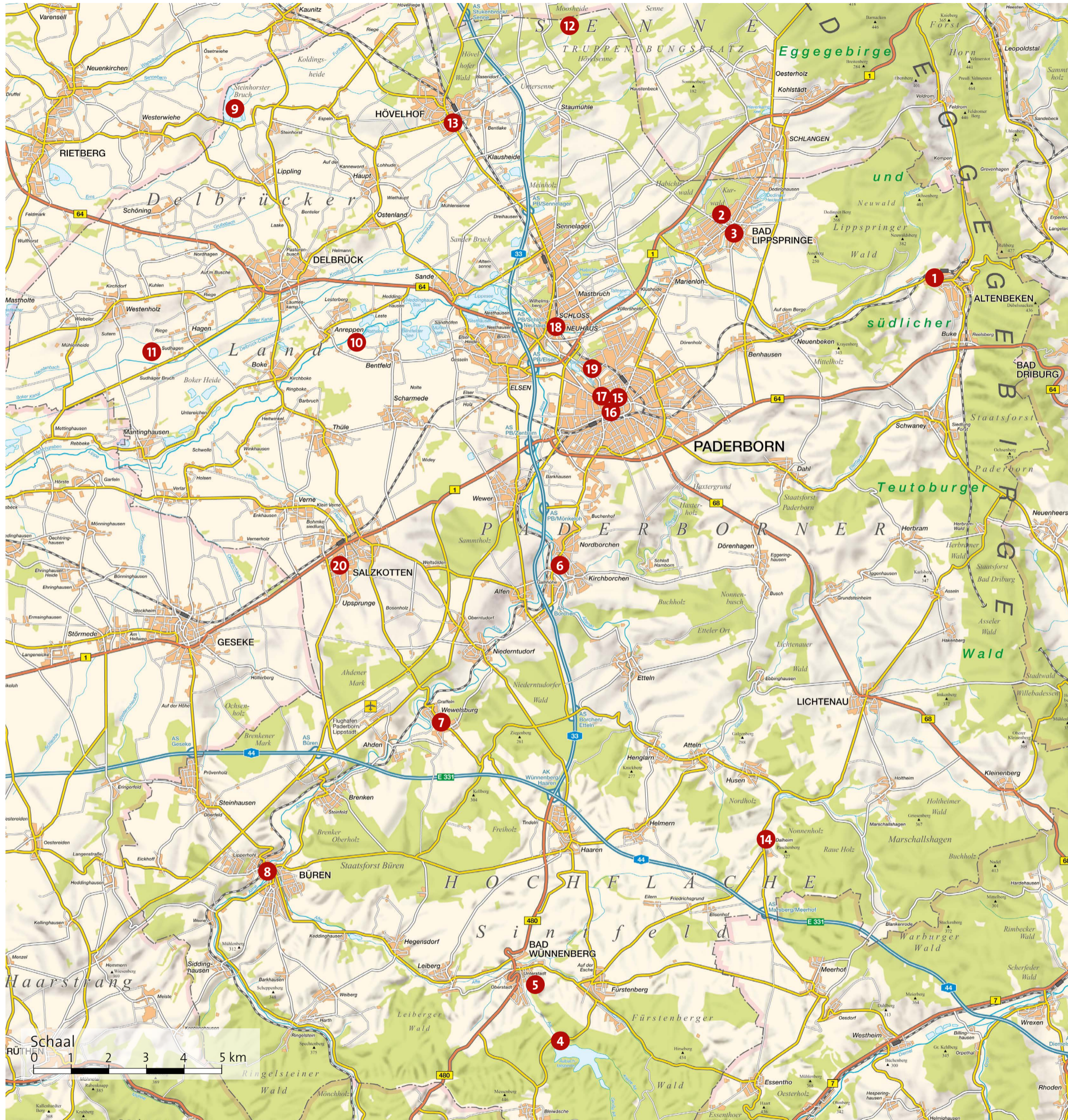
Blotevoetenpad
Het meer dan een kilometer lange pad rondom het water in het natuurgebied Aatal, is een zeer geliefd bezoekersoord.




Mallinckrothof
Het deftige vakwerkgebouw, omringd door een gracht en een park, werd in 1684/86 gebouwd.




Wewelsburcht
Static troont de machtigste driehoekige burcht over het Almedal. Daar zijn meerdere bezienswaardige musea en bezoek waard.




Jezuitenkerk- en college
De Maria-Immaculata-kerk, in 1773 voltooid, geldt als één van de prachtigste barokke monumenten in Westfalen.




Steinhorster Becken
Het grootste door de mens aangelegde biotoop in Noordrijn-Westfalen dient voor talrijke watervogels als broedplaats.




Romeins kamp Anreppen
In de winter van het jaar 4/5 na Christus bouwden de Romeinen in Delbrück-Anreppen een versterkte basis, dat een oppervlakte van circa 23 hectare omvatte.



Het gastrijke dorp
Aan het historische Bokerkanaal ligt het gerestaureerde boerenrijt met gebouwen uit de 17de en 18de eeuw.



Moosheide
In het beschermd natuurgebied Moosheide in het heidelandschap Senne ontspringt de Ems, die na 374 kilometer uitmondt in de Noordzee.



Jachtslot
Het jachtslot in van prins-bisschop Paderborn werd in 1661 door prins-bisschop Dietrich Adolph van der Recke gebouwd.



Klooster Dalheim
Het voormalige kloosterhof is interessant dankzij het bezienswaardige museum voor kloosterlijke cultuurgeschiedenis en de conventietuin.



Gradeerhuis
Het meer dan 50 meter lange gradeerhuis is een met historische zoutwinning verbonden bezienswaardigheid.



Heinz Nixdorf MuseumsForum
In het grootste computermuseum ter wereld vinden bezoekers 5000 jaar geschiedenis uit de informatie- en communicatietechniek.




Slot Neuhaus
Het waterslot, voormalig residentie van de prins-bisschoppen van Paderborn, behoort tot één van de belangrijkste bouwsels uit de Wezerrenaissance.



Paderbronnen
Midden in de binnenstad borrelt het water van de Pader uit meer dan 200 bronnen. Per seconde wordt 900 liter water gestort.



Historisch raadhuis
Het raadhuis van Paderborn is een belangrijk landmerk in het Paderborner Land. Het raadhuis werd gebouwd in de stijl van de wezerrenaissance.



Dom
De machtige dom is verreweg het zichtbaarste herkenningsteken van Paderborn. Bezienswaardig is ook het beroemde 'Drei-Hasen-Fenster'.